

**ДОКУМЕНТАЦИЯ ПО ПЛАНИРОВКЕ ТЕРРИТОРИИ ДЛЯ
РАЗМЕЩЕНИЯ ЛИНЕЙНОГО ОБЪЕКТА**

**«Сеть газораспределения дер. Малые Зимницы
Кировского района»**

ПРОЕКТ ПЛАНИРОВКИ ТЕРРИТОРИИ

ОСНОВНАЯ ЧАСТЬ

Том 1

Инд. № подл.	
Подп. и дата	
Взам. инв. №	


2023

**ДОКУМЕНТАЦИЯ ПО ПЛАНИРОВКЕ ТЕРРИТОРИИ ДЛЯ
РАЗМЕЩЕНИЯ ЛИНЕЙНОГО ОБЪЕКТА**

**«Сеть газораспределения дер. Малые Зимницы
Кировского района»**

**ПРОЕКТ ПЛАНИРОВКИ ТЕРРИТОРИИ
ОСНОВНАЯ ЧАСТЬ**

Том 1



Генеральный директор

/ Сварчевская О.Ю. /

2023

Взам. инв. №	
Подп. и дата	
Инв. № подл.	

Обозначение	Наименование	Примечание (стр.)
59/2023-ДПТ-СД	Состав документации по планировке территории	4
Раздел 1 «Проект планировки территории. Графическая часть»		
59/2023-ДПТ-ШПТ1-1	Чертеж границ зон планируемого размещения линейного объекта	6
Раздел 2 «Положение о размещении линейного объекта»		
59/2023-ДПТ-ППТ1-ПЗ	Пояснительная записка	14

Согласовано

Взам. инв. №

Подп. и дата

Изм.	Кол.уч.	Лист	№	Подп.	Дата

59/2023-ДПТ-ППТ1-С

Инв. № подл.

Гл. инженер

Секретарь ОЮ.

11.23

Содержание

Стадия	Лист	Листов
II	I	I

АТЛАС-КАЛУГА
ОБЩЕСТВО С ОГРАНИЧЕННОЙ ОТВЕТСТВЕННОСТЬЮ

Формат А4


Номер тома	Обозначение	Наименование	Примечание
1	59/2023-ДПТ-ППТ1	Проект планировки территории. Основная часть	
2	59/2023-ДПТ-ППТ2	Проект планировки территории. Материалы по обоснованию.	
3	59/2023-ДПТ-ПМТ1	Проект межевания территории. Основная часть	
4	59/2023-ДПТ-ПМТ2	Проект межевания территории. Материалы по обоснованию	

Согласовано	

Взам. инв. №	
--------------	--

Подп. и дата	
--------------	--


Инв. № подл.	
--------------	--

Изм.	Кол.уч	Лист	№	Подп.	Дата
Гл. инженер	Сергейков О.Ю.				11.23

59/2023-ДПТ-СД

Состав документации по планировке территории

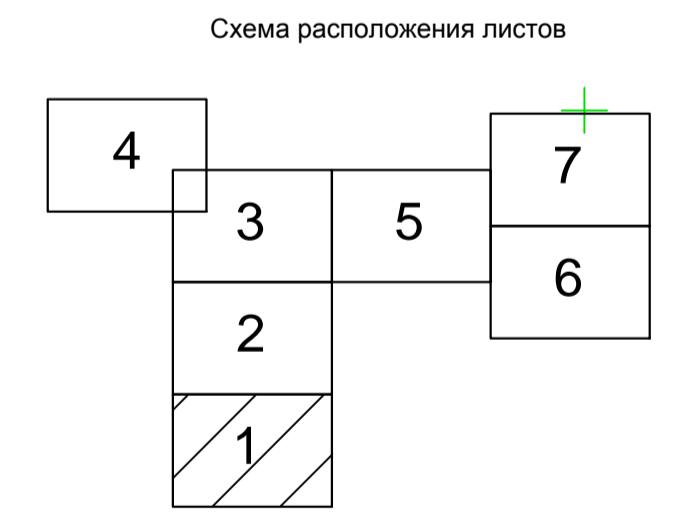
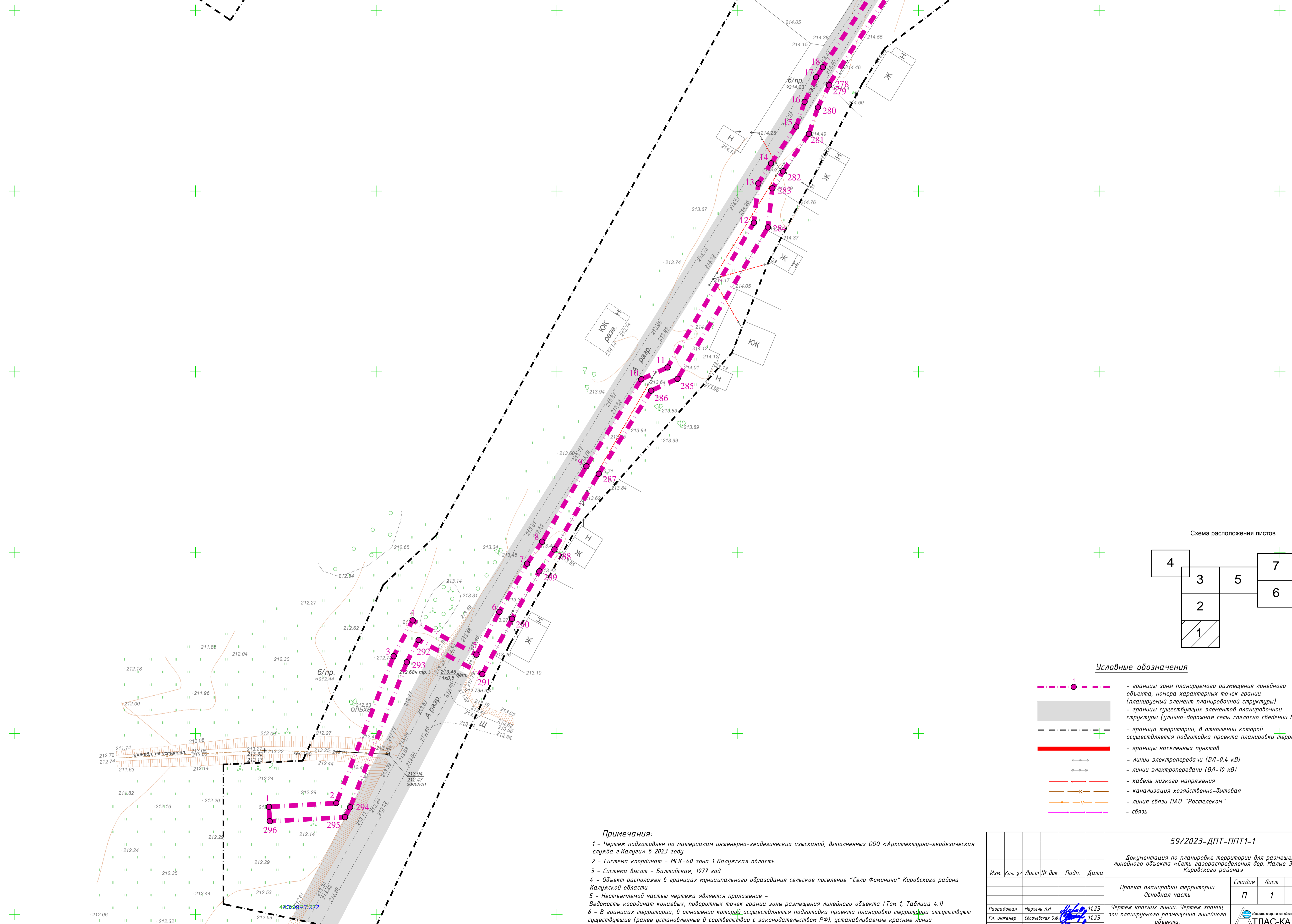
Стадия	Лист	Листов
II	I	I


 ОБЩЕСТВО С ОГРАНИЧЕННОЙ ОТВЕТСТВЕННОСТЬЮ
АТЛАС-КАЛУГА

Формат А4

**Раздел 1 «Проект планировки территории.
Графическая часть»**

Инв. № подл.	Подп. и дата	Взам. инв. №



Условные обозначения

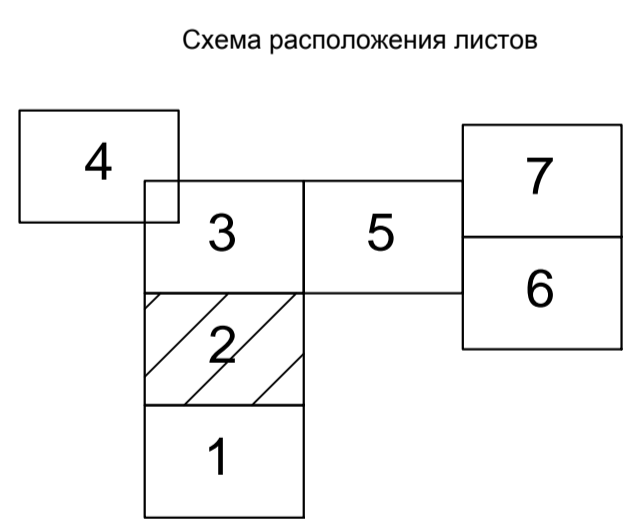
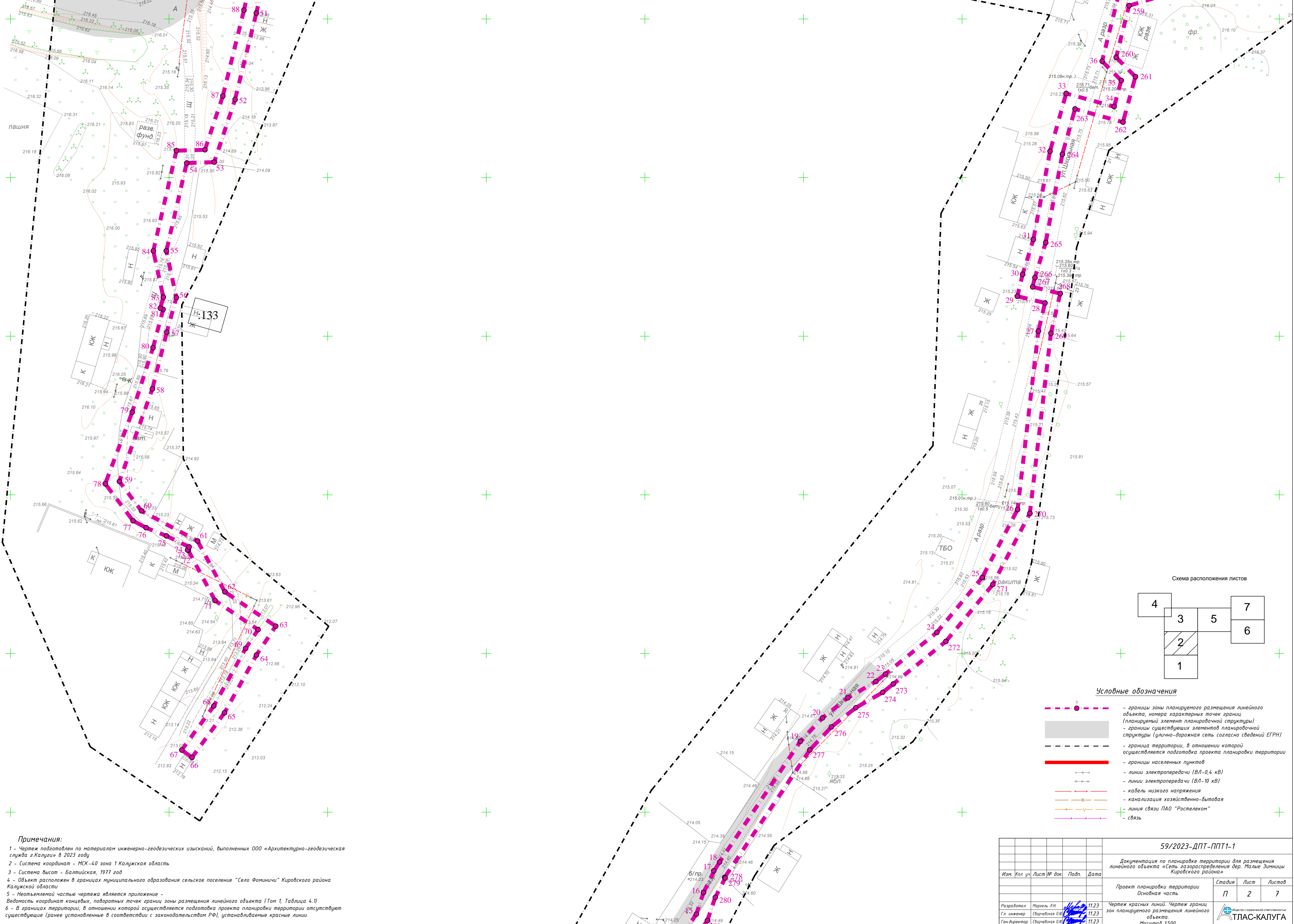
- границы зоны планируемого размещения линейного объекта, номера характерных точек границ (планируемый элемент планировочной структуры)
- границы существующих элементов планировочной структуры (улично-дорожная сеть согласно сведений ЕГРН)
- граница территории, в отношении которой осуществляется подготовка проекта планировки территории
- границы населенных пунктов
- линии электропередачи (ВЛ-0,4 кВ)
- линии электропередачи (ВЛ-10 кВ)
- кабель низкого напряжения
- канализация хозяйственно-бытовая
- линия связи ПАО "Ростелеком"
- связь

Примечания:

- 1 - Чертеж подготовлен по материалам инженерно-геодезических изысканий, выполненных ООО «Архитектурно-геодезическая служба г.Калуги» в 2023 году
- 2 - Система координат - МСК-40 зона 1 Калужская область
- 3 - Система высот - Балтийская, 1977 год
- 4 - Объект расположен в границах муниципального образования сельское поселение "Село Фоминичи" Кировского района Калужской области
- 5 - Неотъемлемой частью чертежа является приложение - Ведомость координат конечных, поворотных точек границ зоны размещения линейного объекта (Том 1, Таблица 4.1)
- 6 - В границах территории, в отношении которой осуществляется подготовка проекта планировки территории отсутствуют существующие (ранее установленные в соответствии с законодательством РФ), устанавливаемые красные линии

				59/2023-ДПТ-ППТ1-1		
				Документация по планировке территории для размещения линейного объекта «Сеть газораспределения дер. Малые Зимницы Кировского района»		
Изм.	Кол. уч.	Лист № док.	Подп.	Дата	Стадия	Лист
					П	1
						7
Разработал	Маркель Л.Н.	11.23			Чертеж границ зон планируемого размещения линейного объекта.	
Гл. инженер	Сварчевская О.В.	11.23			Масштаб 1:500	
Ген. директор	Сварчевская О.В.	11.23				

Согласовано	
Изм. № подл.	
Лист № подл.	
Взам. инв. №	
Подп. и дата	



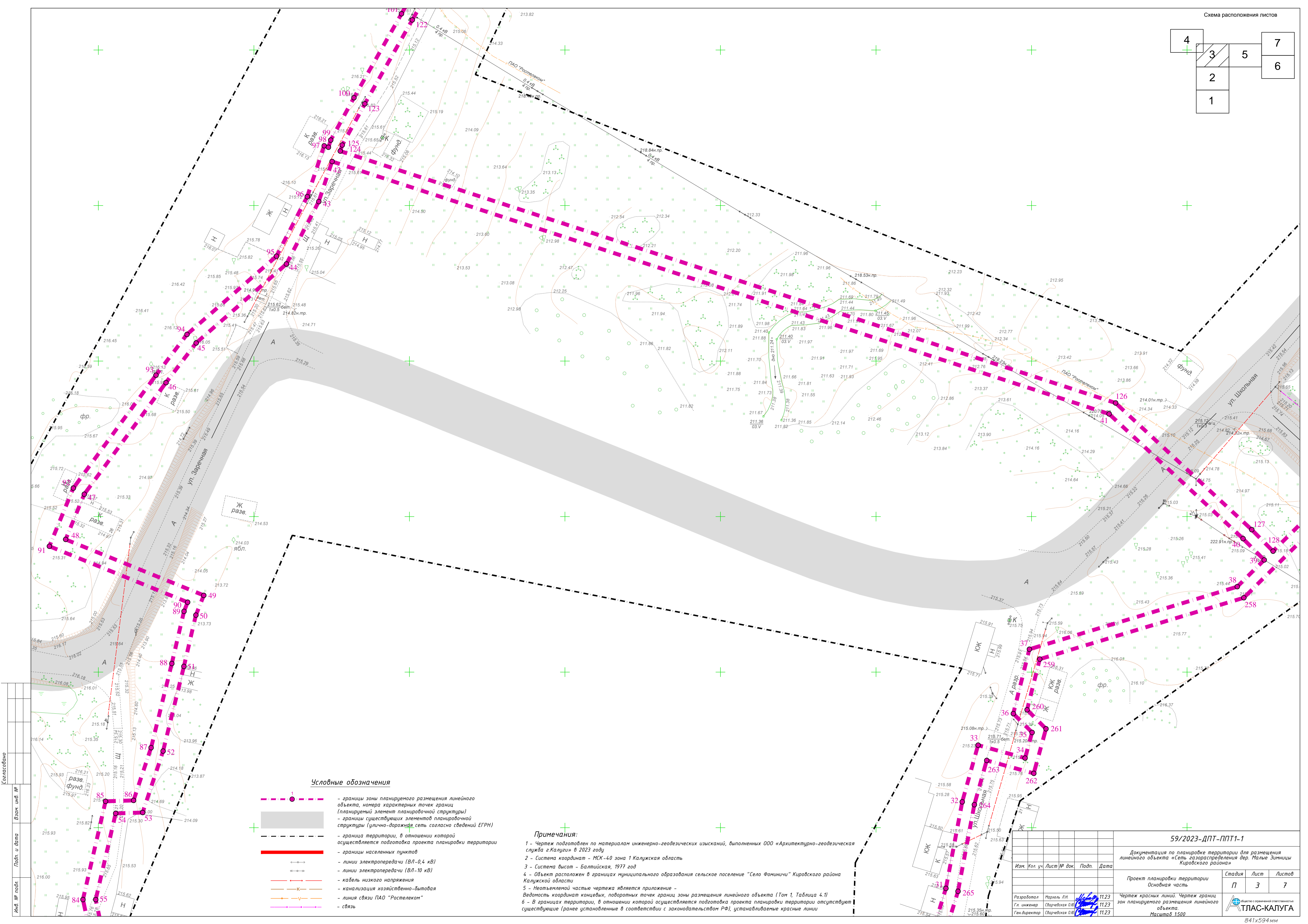
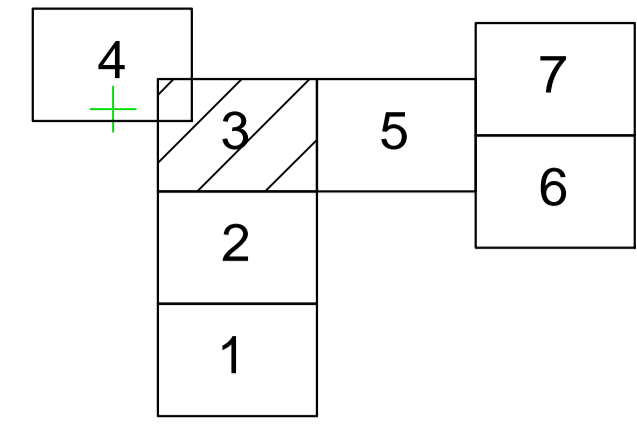
Условные обозначения

- границы зоны планируемого размещения линейного объекта, номера характерных точек границ (планируемый элемент планировочной структуры)
- границы существующих элементов планировочной структуры (улично-дорожная сеть согласно сведений ЕГРН)
- граница территории, в отношении которой осуществляется подготовка проекта планировки территории
- границы населенных пунктов
- линии электропередачи (ВЛ-0,4 кВ)
- линии электропередачи (ВЛ-10 кВ)
- кабель низкого напряжения
- канализация хозяйственно-бытовая
- линия связи ПАО "Ростелеком"
- связь

Примечания:

- 1 - Чертеж подготовлен по материалам инженерно-геодезических изысканий, выполненных ООО «Архитектурно-геодезическая служба г.Калуги» в 2023 году
- 2 - Система координат - МСК-40 зона 1 Калужская область
- 3 - Система высот - Балтийская, 1977 год
- 4 - Объект расположен в границах муниципального образования сельское поселение "Село Фоминичи" Кировского района Калужской области
- 5 - Неотъемлемой частью чертежа является приложение - Ведомость координат концов, поворотных точек границ зоны размещения линейного объекта (Том 1, Таблица 4.1)
- 6 - В границах территории, в отношении которой осуществляется подготовка проекта планировки территории отсутствуют существующие (границе установленные в соответствии с законодательством РФ), устанавливаемые красные линии

				59/2023-ДПТ-ППТ1-1			
				Документация по планировке территории для размещения линейного объекта «Сеть газораспределения дер. Малые Зимницы Кировского района»			
Изм.	Кол. уч.	Лист № док.	Подп.	Дата	Стадия	Лист	Листов
					П	2	7
Разработал	Мархель ЛН			11.23	Проект планировки территории		Чертеж красных линий. Чертеж границ зон планируемого размещения линейного объекта. Масштаб 1:500
Гл. инженер	Сварчская ОВ			11.23	Основная часть		
Ген. директор	Сварчская ОВ			11.23			



Условные обозначения

- 1 - границы зоны планируемого размещения линейного объекта, номера характерных точек границ (планируемый элемент планировочной структуры)
- границы существующих элементов планировочной структуры (улично-дорожная сеть согласно сведений ЕГРН)
- границы территории, в отношении которой осуществляется подготовка проекта планировки территории
- границы населенных пунктов
- линии электропередачи (ВЛ-0,4 кВ)
- линии электропередачи (ВЛ-10 кВ)
- кабель низкого напряжения
- канализация хозяйственно-бытовая
- линия связи ПАО "Ростелеком"
- связь

Примечания:

- 1 - Чертеж подготовлен по материалам инженерно-геодезических изысканий, выполненных ООО «Архитектурно-геодезическая служба г.Калуги» в 2023 году
- 2 - Система координат - МСК-40 зона 1 Калужская область
- 3 - Система высот - Балтийская, 1977 год
- 4 - Объект расположен в границах муниципального образования сельское поселение "Село Фоминичи" Кировского района Калужской области
- 5 - Неотъемлемой частью чертежа является приложение - ведомость координат конечных, поворотных точек границ зоны размещения линейного объекта (Том 1, Таблица 4.1)
- 6 - В границах территории, в отношении которой осуществляется подготовка проекта планировки территории отсутствуют существующие границы установленные в соответствии с законодательством РФ, устанавливаемые красные линии

59/2023-ДПТ-ППТ-1

Документация по планировке территории для размещения линейного объекта «Сеть газораспределения дер. Малые Зимницы Кировского района»

Проект планировки территории				Стадия	Лист	Листов
Основная часть				П	3	7
Разработал	Маршель ЛН	11.23	[Signature]	11.23	[Signature]	Чертеж границ зон планируемого размещения линейного объекта. Масштаб 1:500
Гл. инженер	Сварчевская ОВ	11.23				
Ген. директор	Сварчевская ОВ	11.23				

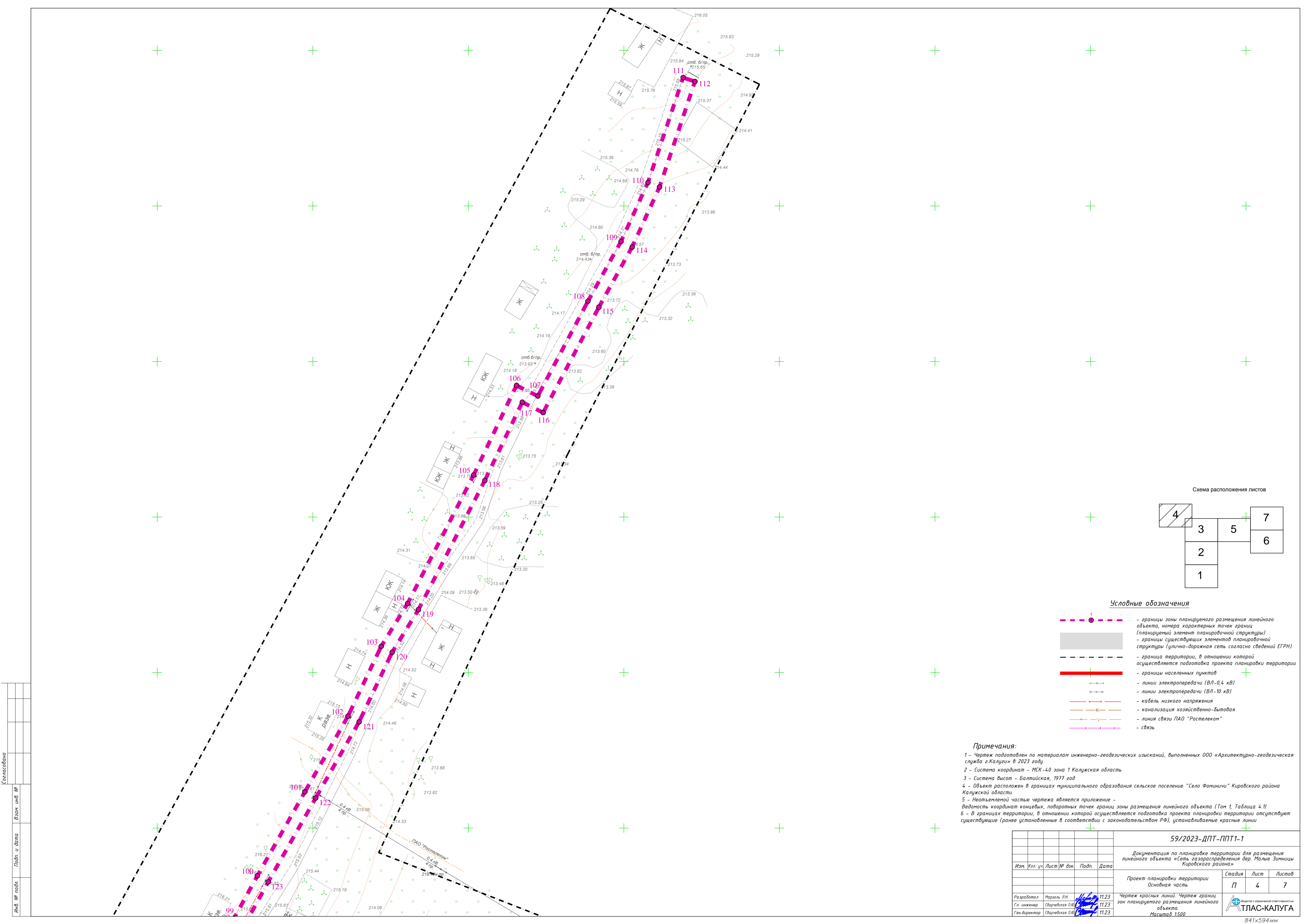
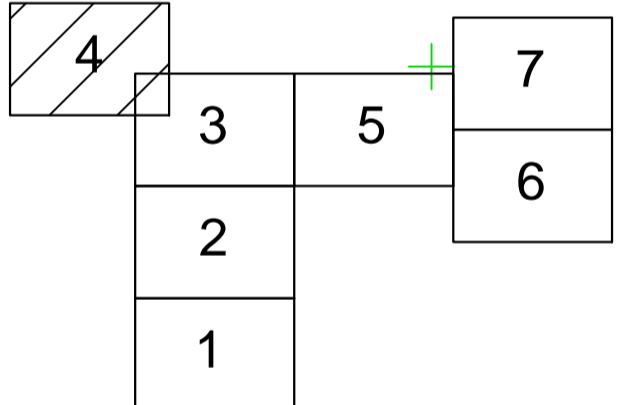


Схема расположения листов



Условные обозначения

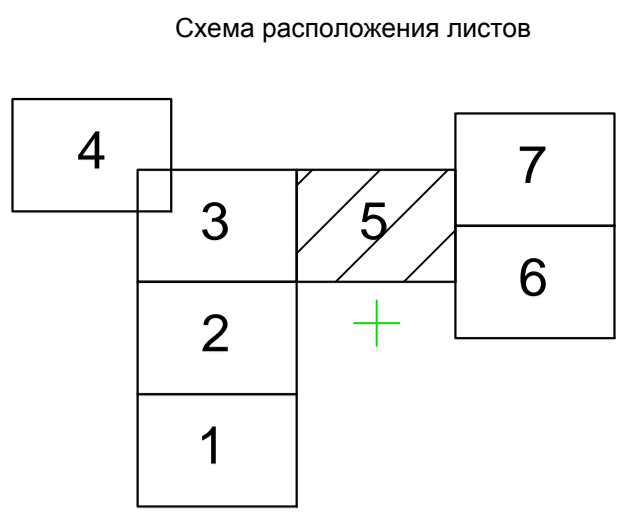
- границы зоны планируемого размещения линейного объекта, номера характерных точек границ (планируемый элемент планировочной структуры)
- границы существующих элементов планировочной структуры (улично-дорожная сеть согласно сведений ЕГРН)
- граница территории, в отношении которой осуществляется подготовка проекта планировки территории
- границы населенных пунктов
- линии электропередачи (ВЛ-0,4 кВ)
- линии электропередачи (ВЛ-10 кВ)
- кабель низкого напряжения
- канализация хозяйственно-бытовая
- линия связи ПАО "Ростелеком"
- связь

Примечания:

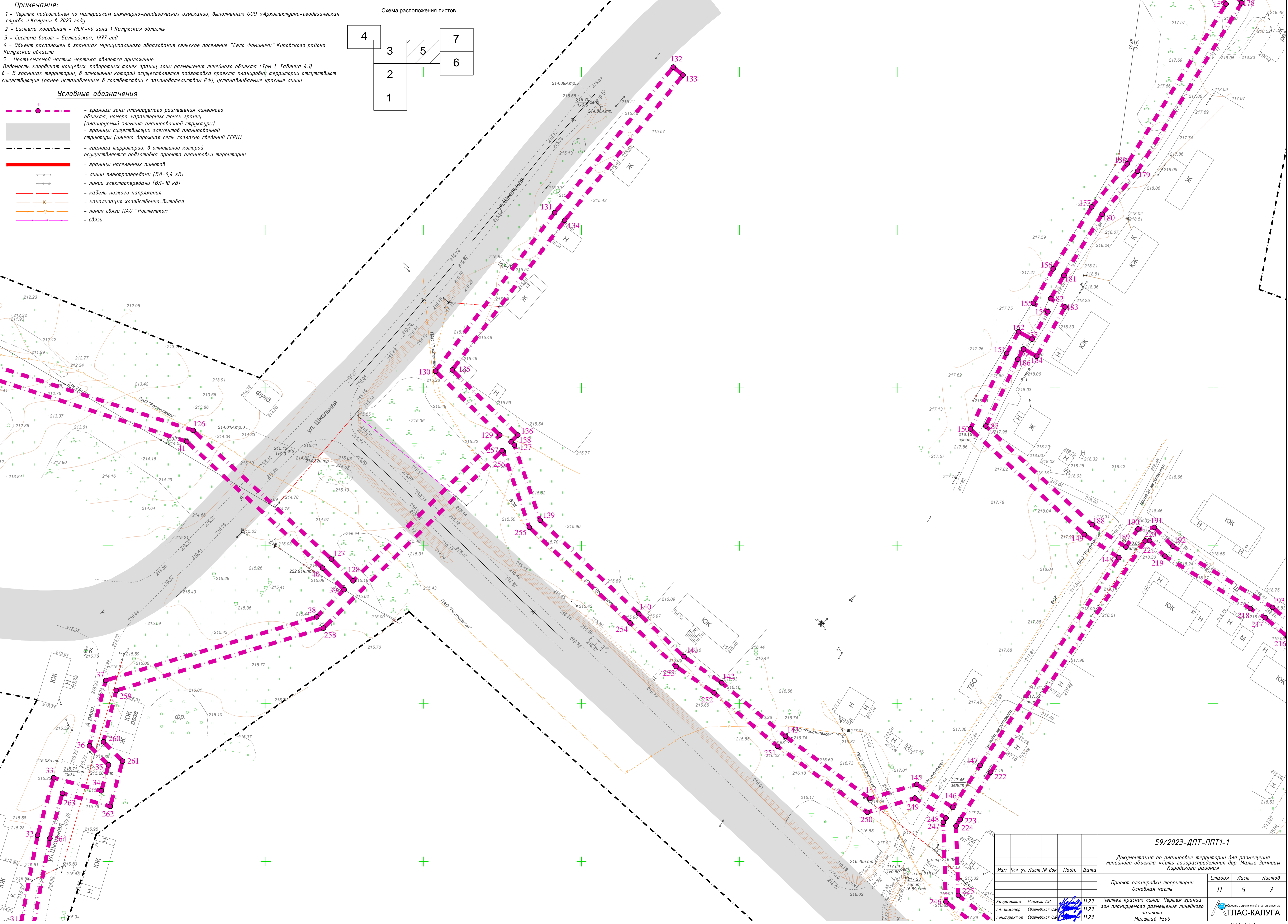
- 1 - Чертеж подготовлен по материалам инженерно-геодезических изысканий, выполненных ООО «Архитектурно-геодезическая служба г.Калуги» в 2023 году
- 2 - Система координат - МСК-40 зона 1 Калужская область
- 3 - Система высот - Балтийская, 1977 год
- 4 - Объект расположен в границах муниципального образования сельское поселение "Село Фоминичи" Кировского района Калужской области
- 5 - Неотъемлемой частью чертежа является приложение - Ведомость координат концевых, поворотных точек границ зоны размещения линейного объекта (Том 1, Таблица 4.1)
- 6 - В границах территории, в отношении которой осуществляется подготовка проекта планировки территории отсутствуют существующие (ранее установленные в соответствии с законодательством РФ), устанавливаемые красные линии

					59/2023-ДПТ-ППТ1-1				
					Документация по планировке территории для размещения линейного объекта «Сеть газораспределения дер. Малые Зимницы Кировского района»				
Изм.	Кол. чч.	Лист	№ док.	Подп.	Дата	Проект планировки территории	Стадия	Лист	Листов
						Основная часть	П	4	7
Разработал	Марьял Л.Н.				11.23	Чертеж красных линий. Чертеж границ зон планируемого размещения линейного объекта.	Общество с ограниченной ответственностью	ТЛАС-КАЛУГА	841x594мм
Гл. инженер	Сварчевская О.В.				11.23				
Ген. директор	Сварчевская О.В.				11.23				
Масштаб 1:500									

Примечания:
 1 - Чертеж подготовлен по материалам инженерно-геодезических изысканий, выполненных ООО «Архитектурно-геодезическая служба г.Калуги» в 2023 году
 2 - Система координат - МСК-40 зона 1 Калужская область
 3 - Система высот - Балтийская, 1977 год
 4 - Объект расположен в границах муниципального образования сельское поселение "Село Фоминичи" Кировского района Калужской области
 5 - Неотъемлемой частью чертежа является приложение - Ведомость координат концевых, поворотных точек грани зоны размещения линейного объекта (Том 1, Таблица 4.1)
 6 - В границах территории, в отношении которой осуществляется подготовка проекта планировки территории отсутствуют существующие (ранее установленные в соответствии с законодательством РФ), устанавливаемые красные линии



- Условные обозначения**
- границы зоны планируемого размещения линейного объекта, номера характерных точек границ (планируемый элемент планировочной структуры)
 - границы существующих элементов планировочной структуры (улично-дорожная сеть согласно сведений ЕГРН)
 - граница территории, в отношении которой осуществляется подготовка проекта планировки территории
 - границы населенных пунктов
 - линии электропередачи (ВЛ-0,4 кВ)
 - линии электропередачи (ВЛ-10 кВ)
 - кабель низкого напряжения
 - канализация хозяйственно-бытовая
 - линия связи ПАО "Ростелеком"
 - связь



Ссылка
 Имя, № табл.
 Подп. и дата
 Взам. инв. №

59/2023-ДПТ-ППТ-1			
Документация по планировке территории для размещения линейного объекта «Сеть газораспределения дер. Малые Зиницы Кировского района»			
Изм.	Кол. чч.	Лист № док.	Подп.
			Дата
Проект планировки территории		Стадия	Лист
Основная часть		П	5
		Листов	7
Разработал	Мархель ЛН	11.23	Чертеж красных линий. Чертеж границ зон планируемого размещения линейного объекта. Масштаб 1:500
Гл. инженер	Сварчевская ОВ	11.23	
Ген. директор	Сварчевская ОВ	11.23	

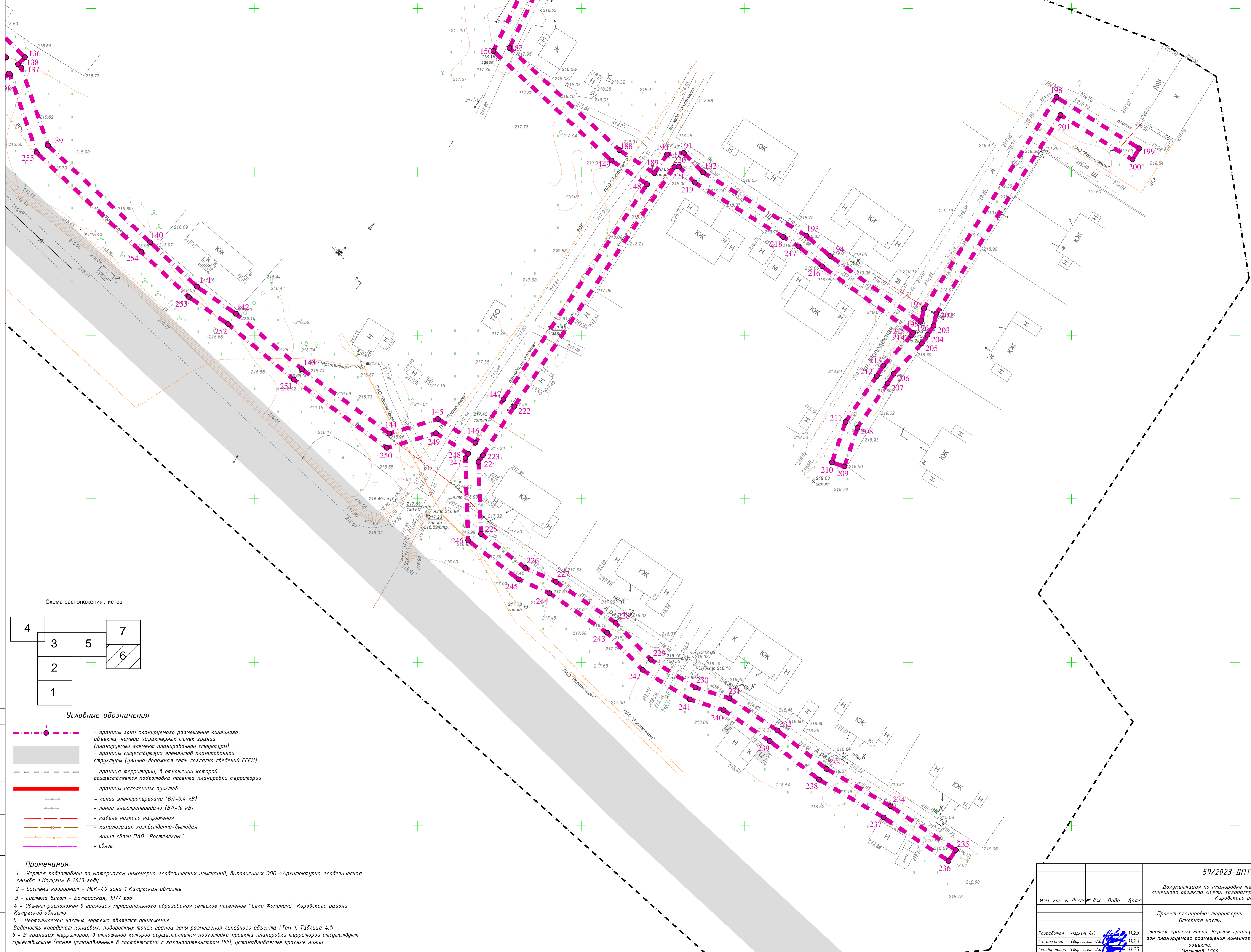
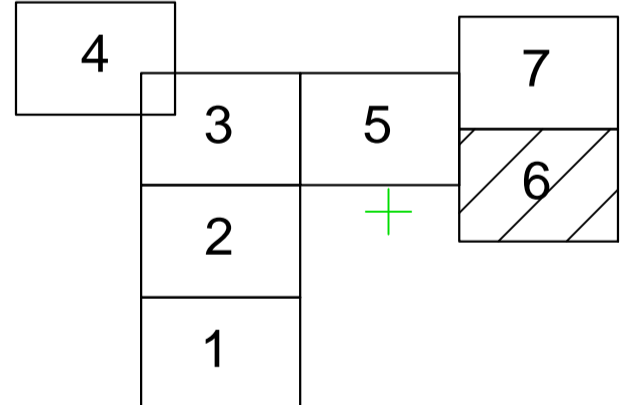


Схема расположения листов



Условные обозначения

- границы зоны планируемого размещения линейного объекта, номера характерных точек границ (планируемый элемент планировочной структуры)
- границы существующих элементов планировочной структуры (улично-дорожная сеть согласно сведений ЕГРН)
- граница территории, в отношении которой осуществляется подготовка проекта планировки территории
- границы населенных пунктов
- линии электропередачи (ВЛ-0,4 кВ)
- линии электропередачи (ВЛ-10 кВ)
- кабель низкого напряжения
- канализация хозяйственно-бытовая
- линия связи ПАО "Ростелеком"
- связь

Примечания:

- 1 - Чертеж подготовлен по материалам инженерно-геодезических изысканий, выполненных ООО «Архитектурно-геодезическая служба г.Калуги» в 2023 году
- 2 - Система координат - МСК-40 зона 1 Калужская область
- 3 - Система высот - Балтийская, 1977 год
- 4 - Объект расположен в границах муниципального образования сельское поселение "Село Фоминичи" Кировского района Калужской области
- 5 - Неотъемлемой частью чертежа является приложение - Ведомость координат концовых, поворотных точек границ зоны размещения линейного объекта (Том 1, Таблица 4.1)
- 6 - В границах территории, в отношении которой осуществляется подготовка проекта планировки территории отсутствуют существующие ранее установленные в соответствии с законодательством РФ, устанавливаемые красные линии

				59/2023-ДПТ-ППТ-1		
				Документация по планировке территории для размещения линейного объекта «Сеть газораспределения дер. Малые Зиницы Кировского района»		
Изм.	Кол. уч.	Лист	№ док.	Подп.	Дата	
				Проект планировки территории Основная часть		
				Стадия	Лист	Листов
				П	6	7
Разработал	Маркель Л.Н.			11.23	Чертеж красных линий. Чертеж границ зон планируемого размещения линейного объекта.	
Гл. инженер	Сварчевская О.В.			11.23		
Ген. директор	Сварчевская О.В.			11.23		
				Масштаб 1:500		
				ТЛАС-КАЛУГА		

Примечания:
 1 - Чертеж подготовлен по материалам инженерно-геодезических изысканий, выполненных ООО «Архитектурно-геодезическая служба г.Калуги» в 2023 году
 2 - Система координат - МСК-40 зона 1 Калужская область
 3 - Система высот - Балтийская, 1977 год
 4 - Объект расположен в границах муниципального образования сельское поселение "Село Фоминичи" Кировского района Калужской области
 5 - Неотъемлемой частью чертежа является приложение - Ведомость координат концевых, поворотных точек границ зоны размещения линейного объекта (Том 1, Таблица 4.1)
 6 - В границах территории, в отношении которой осуществляется подготовка проекта планировки территории отсутствуют существующие (ранее установленные в соответствии с законодательством РФ), устанавливаемые красные линии

Условные обозначения











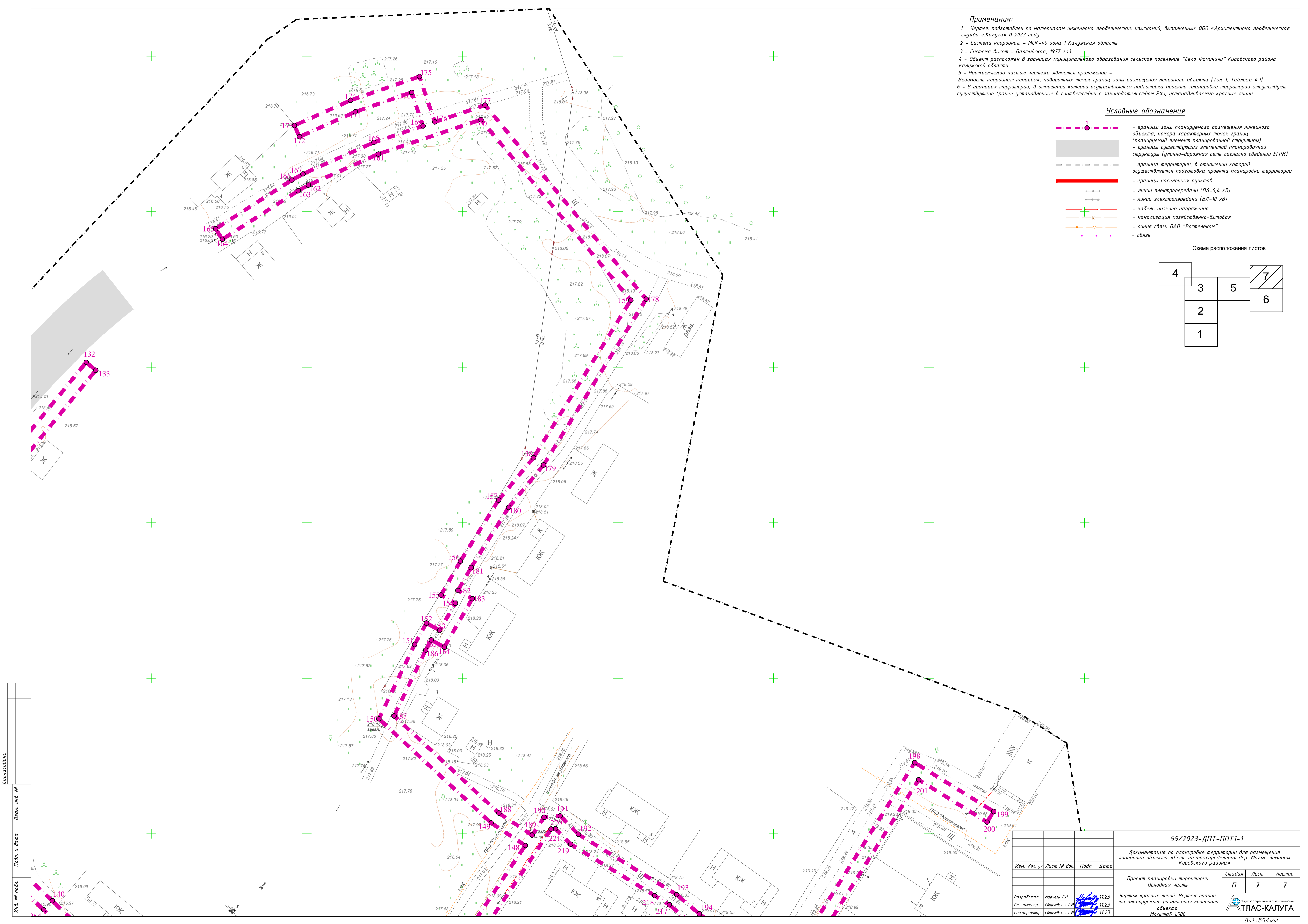
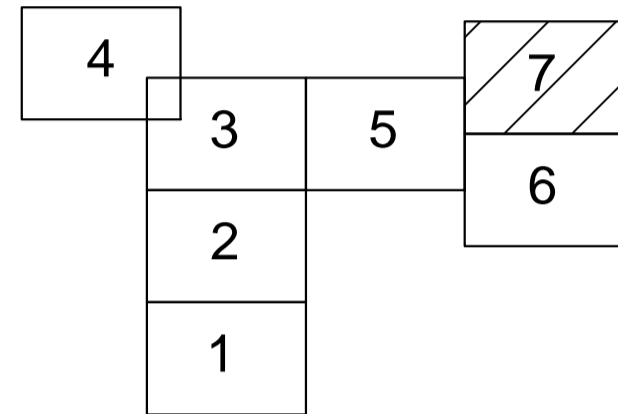

-  - границы зоны планируемого размещения линейного объекта, номера характерных точек границ (планируемый элемент планировочной структуры)
-  - границы существующих элементов планировочной структуры (улично-дорожная сеть согласно сведений ЕГРН)
-  - граница территории, в отношении которой осуществляется подготовка проекта планировки территории
-  - границы населенных пунктов
-  - линии электропередачи (ВЛ-0,4 кВ)
-  - линии электропередачи (ВЛ-10 кВ)
-  - кабель низкого напряжения
-  - канализация хозяйственно-бытовая
-  - линия связи ПАО "Ростелеком"
-  - связь

Схема расположения листов



Изм.	Кол. ч.	Лист	№ док.	Подп.	Дата
Разработал		Марсель ЛН			11.23
Гл. инженер		Сварчевская ОВ			11.23
Ген. директор		Сварчевская ОВ			11.23

59/2023-ДПТ-ППТ1-1					
Документация по планировке территории для размещения линейного объекта «Сеть газораспределения дер. Малые Зимницы Кировского района»					
Проект планировки территории Основная часть				Стадия	Лист
				П	7
				Листов	7
					
Масштаб 1:500					

Раздел 2 «Положение о размещении линейного объекта»

Инв. № подл.	Подп. и дата	Взам. инв. №

Положение о размещении линейного объекта:

«Сеть газораспределения дер. Малые Зимницы Кировского района»

1. Наименование, основные характеристики и назначение планируемых для размещения линейных объектов, а также линейных объектов, подлежащих реконструкции в связи с изменением их местоположения

Наименование линейного объекта: «Сеть газораспределения дер. Малые Зимницы Кировского района».

Проектом предусматривается подача природного газа на индивидуально-бытовые нужды (пищеприготовление, отопление и горячее водоснабжение) для 40 жилых домов в д. Малые Зимницы Кировского района, а также объектов социально-культурной сферы – ФАП, отделение связи, библиотека и клуб в одном здании по адресу ул. Молодежная, д. 30 (300 кв.м.), и магазин - ул. Молодежная, д. 16 (160 кв.м.).

Начальным пунктом проектируемого линейного объекта является место подключения (технологического присоединения), согласно техническим условиям №3785/415 от 18.09.2023г., выданным АО «Газпром газораспределение Калуга»: ГРС –Киров-2 - проектируемый газопровод низкого давления, выход из ГПР дер. Малые Зимницы, «Газопровод межпоселковый дер. Малые Зимницы Кировского района – дер. Рассвет – дер. Ряполово Думиничского района Калужской области», расположенного в южной части дер. Малые Зимницы Кировского района, южнее жилого дома с кадастровым номером 40:09:110301:101, расположенного по адресу: Калужская обл., д Малые Зимницы, ул Школьная, д 39.


Конечными пунктами проектируемого линейного объекта являются заглушки, установленные на конечных участках его зоны планируемого размещения:

- восточнее земельного участка с кадастровым номером 40:09:150404:47;
- юго-восточнее жилого дома б/н, расположенного южнее земельного участка с кадастровым номером 40:09:150403:18(5);
- юго-западнее земельного участка с кадастровым номером 40:09:150404:61;
- южнее жилого дома №18, расположенного на земельном участке с кадастровым номером 40:09:150404:109;
- юго-западнее жилого дома №24, расположенного на земельном участке с кадастровым номером 40:09:150404:43;
- южнее земельного участка с кадастровым номером 40:09:150404:115;
- западнее жилого дома №5, расположенного на земельном участке с кадастровым номером 40:09:150404:115;

Согласовано

Взам. инв. №

Подп. и дата

59/2023-ДПТ-ППТ1-ПЗ						
Изм.	Кол.уч.	Лист	№ док.	Подпись	Дата	
Текстовая часть						
				Стадия	Лист	Листов
				П	1	13
Инв. № подл.						
Исполнитель	Маршель Л.Н.					11.23
Гл. инженер	Сварчевская О.Ю.					11.23
Ген. директор	Сварчевская О.Ю.					11.23

№ п/п	Номер кадастрового квартала/ кадастровый номер земельного участка, в границах которых располагается контур зоны планируемого размещения линейного объекта	Правообладатель (правообладатели) и вид права	Категория земель	Площадь зоны планируемого размещения линейного объекта, кв. м.	Примечание
1	40:09:150404	Земли, государственная собственность на которые не разграничена	Земли населенных пунктов	2626	-
2	40:09:000000:512	Муниципальный район «Город Киров и Кировский район» (собственность)	Земли населенных пунктов	24	ННБ
3	40:09:000000:512	Муниципальный район «Город Киров и Кировский район» (собственность)	Земли населенных пунктов	274	ННБ
4	40:09:150404	Земли, государственная собственность на которые не разграничена	Земли населенных пунктов	23	ННБ
5	40:09:150404:146	Физическое лицо (собственность)	Земли населенных пунктов	98	-
6	40:09:150404	Земли, государственная собственность на которые не разграничена	Земли населенных пунктов	48	ННБ
7	40:09:000000:480	Собственность - Калужская область, постоянное (бессрочное) пользование – ГКУ КО «Калугадорзаказчик»	Земли населенных пунктов	64	ННБ
8	40:09:000000 (40:09:150403, 40:09:150404)	Земли, государственная собственность на которые не разграничена	Земли населенных пунктов	3662	-
9	40:09:150403	Земли, государственная собственность на которые не разграничена	Земли населенных пунктов	645	ННБ
10	40:09:000000:480	Собственность - Калужская область, постоянное (бессрочное) пользование – ГКУ КО «Калугадорзаказчик»	Земли населенных пунктов	64	ННБ
11	40:09:000000:479	Собственность - Калужская область, постоянное (бессрочное) пользование – ГКУ КО «Калугадорзаказчик»	Земли населенных пунктов	72	ННБ
12	40:09:000000 (40:09:150404, 40:09:190105)	Земли, государственная собственность на которые не разграничена	Земли населенных пунктов	5416	-
13	40:09:150404	Земли, государственная собственность на которые не разграничена	Земли населенных пунктов	40	ННБ

Взам. инв. №	
Подп. и дата	

Инв. № подл.	
--------------	--

Изм.	Кол.уч.	Лист	№ док.	Подпись	Дата

59/2023-ДПТ-ППТ1-ПЗ

Лист

3

№ п/п	Номер кадастрового квартала/ кадастровый номер земельного участка, в границах которых располагается контур зоны планируемого размещения линейного объекта	Правообладатель (правообладатели) и вид права	Категория земель	Площадь зоны планируемого размещения линейного объекта, кв. м.	Примечание
14	40:09:150404	Земли, государственная собственность на которые не разграничена	Земли населенных пунктов	34	ННБ
15	40:09:150404	Земли, государственная собственность на которые не разграничена	Земли населенных пунктов	41	ННБ
Итого:				13131	

Категория земель указана в соответствии с границей населенного пункта деревня Малые Зимницы МО СП «Село Фоминичи» муниципального района "Город Киров и Кировский район" Калужской области, внесённой в ЕГРН и установленной в соответствии с требованиями действующего законодательства (Реестровый номер: 40:09-4.151)

Перечень координат характерных точек границ зоны планируемого размещения линейного объекта приведен в таблице 3.2. Данная ведомость является приложением к чертежу: «Чертеж красных линий. Чертеж границ зон планируемого размещения линейного объекта».

Таблица 3.2

Обозначение характерных точек границы	Координаты, м	
	X	Y
1	2	3
1	383279.72	1202270.32
2	383280.75	1202288.96
3	383321.38	1202304.81
4	383331.29	1202310.08
5	383321.81	1202327.73
6	383333.64	1202334.07
7	383346.97	1202341.73
8	383353.04	1202345.91
9	383373.90	1202358.14
10	383397.96	1202373.32
11	383401.22	1202380.57
12	383441.25	1202404.48
13	383452.10	1202405.71
14	383457.66	1202409.22
15	383467.82	1202416.21
16	383474.66	1202418.49
17	383481.55	1202421.87
18	383484.26	1202423.54
19	383522.21	1202448.96
20	383529.69	1202455.98
21	383536.03	1202463.97
22	383541.16	1202472.84
23	383543.52	1202475.83
24	383556.64	1202492.05
25	383573.96	1202506.34
26	383595.38	1202517.49

Име. № подл.	
Подп. и дата	
Взам. инв. №	

Изм.	Кол.уч.	Лист	№док.	Подпись	Дата

59/2023-ДПТ-ППТ1-ПЗ

Лист

4

27	383651.61	1202524.05
28	383660.49	1202526.13
29	383662.59	1202517.43
30	383669.52	1202519.09
31	383680.48	1202522.47
32	383708.29	1202527.72
33	383726.52	1202532.81
34	383722.37	1202547.92
35	383730.61	1202550.17
36	383736.66	1202544.14
37	383757.35	1202549.30
38	383777.46	1202616.13
39	383786.06	1202624.80
40	383792.92	1202617.99
41	383833.00	1202574.93
42	383914.16	1202325.13
43	383901.28	1202320.85
44	383881.20	1202310.45
45	383855.81	1202281.42
46	383843.07	1202271.73
47	383807.19	1202245.47
48	383792.66	1202239.48
49	383774.68	1202283.89
50	383768.33	1202281.35
51	383751.83	1202277.50
52	383724.60	1202270.80
53	383704.86	1202264.23
54	383704.58	1202255.56
55	383676.86	1202249.14
56	383662.18	1202252.30
57	383651.28	1202249.28
58	383633.39	1202244.73
59	383604.23	1202234.33
60	383594.95	1202241.29
61	383585.45	1202259.00
62	383569.44	1202267.56
63	383558.61	1202283.61
64	383549.51	1202277.54
65	383531.30	1202267.47
66	383517.23	1202257.22
67	383519.58	1202253.99
68	383533.45	1202264.09
69	383551.59	1202274.12
70	383557.52	1202278.07
71	383566.68	1202264.50
72	383582.50	1202256.05
73	383582.63	1202255.81
74	383583.59	1202256.32
75	383587.06	1202249.18
76	383589.63	1202242.76
77	383591.85	1202238.62
78	383603.50	1202229.88
79	383626.05	1202238.37
80	383646.38	1202244.95
81	383658.44	1202248.12

Взам. инв. №	
Подп. и дата	
Инв. № подл.	

Изм.	Кол.уч.	Лист	№доку.	Подпись	Дата

59/2023-ДПТ-ППТ1-ПЗ

82	383658.84	1202247.23
83	383662.30	1202248.19
84	383676.89	1202245.04
85	383708.47	1202252.31
86	383708.76	1202261.31
87	383725.71	1202266.95
88	383752.77	1202273.61
89	383769.53	1202277.53
90	383772.47	1202278.70
91	383790.46	1202234.25
92	383809.16	1202241.95
93	383845.46	1202268.52
94	383858.56	1202278.48
95	383883.71	1202307.25
96	383902.84	1202317.15
97	383919.19	1202322.59
98	383918.74	1202323.96
99	383921.03	1202324.70
100	383934.65	1202332.17
101	383961.64	1202347.45
102	383985.97	1202361.31
103	384008.43	1202371.99
104	384022.19	1202380.47
105	384063.50	1202401.71
106	384092.30	1202415.47
107	384088.89	1202422.33
108	384119.36	1202438.44
109	384138.59	1202449.08
110	384157.53	1202457.74
111	384191.26	1202469.04
112	384189.99	1202472.84
113	384156.06	1202461.46
114	384136.79	1202452.65
115	384117.46	1202441.96
116	384083.57	1202424.04
117	384086.91	1202417.33
118	384061.73	1202405.29
119	384020.23	1202383.96
120	384006.52	1202375.51
121	383984.12	1202364.86
122	383959.66	1202350.92
123	383932.70	1202335.66
124	383919.43	1202328.39
125	383917.51	1202327.76
126	383836.53	1202577.01
127	383795.79	1202620.78
128	383788.88	1202627.64
129	383835.05	1202674.13
130	383855.27	1202653.75
131	383905.49	1202691.51
132	383951.58	1202729.04
133	383949.05	1202732.14
134	383903.03	1202694.66
135	383855.66	1202659.05
136	383835.05	1202679.81

Взам. инв. №	
Подп. и дата	
Инв. № подл.	

Изм.	Кол.уч.	Лист	№док.	Подпись	Дата

59/2023-ДПТ-ППТ1-ПЗ

Лист

6

137	383832.93	1202677.68
138	383831.90	1202678.71
139	383808.07	1202686.89
140	383778.47	1202718.13
141	383764.87	1202732.46
142	383756.60	1202744.42
143	383739.64	1202764.56
144	383719.96	1202791.28
145	383724.44	1202806.17
146	383717.13	1202817.61
147	383730.44	1202826.20
148	383796.25	1202870.19
149	383803.51	1202859.23
150	383836.98	1202823.15
151	383860.89	1202834.64
152	383867.77	1202838.42
153	383865.41	1202842.68
154	383874.13	1202847.71
155	383876.76	1202843.10
156	383887.66	1202849.36
157	383907.30	1202861.62
158	383920.92	1202872.83
159	383971.56	1202904.14
160	384029.59	1202855.95
161	384018.55	1202822.99
162	384008.54	1202800.48
163	384006.73	1202797.21
164	383991.13	1202772.81
165	383994.50	1202770.65
166	384010.17	1202795.16
167	384012.12	1202798.70
168	384022.28	1202821.53
169	384027.57	1202837.33
170	384038.38	1202833.69
171	384032.08	1202815.52
172	384024.08	1202797.62
173	384027.73	1202795.99
174	384035.80	1202814.05
175	384043.48	1202836.19
176	384028.84	1202841.12
177	384034.25	1202857.27
178	383971.90	1202909.06
179	383918.59	1202876.09
180	383904.96	1202864.87
181	383885.60	1202852.79
182	383878.24	1202848.57
183	383875.60	1202853.18
184	383860.00	1202844.18
185	383862.32	1202839.99
186	383859.06	1202838.20
187	383837.91	1202828.03
188	383806.66	1202861.71
189	383799.58	1202872.41
190	383805.34	1202876.26
191	383805.79	1202881.43

Взам. инв. №	
Подп. и дата	
Инв. № подл.	

Изм.	Кол.уч.	Лист	№доку.	Подпись	Дата

59/2023-ДПТ-ППТ1-ПЗ

192	383799.84	1202887.28
193	383780.47	1202918.85
194	383774.27	1202926.16
195	383754.10	1202953.79
196	383754.54	1202954.09
197	383758.18	1202954.87
198	383822.89	1202995.38
199	383807.19	1203020.78
200	383803.78	1203018.68
201	383817.39	1202996.66
202	383756.65	1202958.63
203	383752.95	1202957.84
204	383750.14	1202955.96
205	383747.51	1202954.20
206	383738.27	1202945.62
207	383735.35	1202943.77
208	383721.72	1202934.48
209	383709.88	1202930.53
210	383711.15	1202926.74
211	383723.51	1202930.86
212	383737.55	1202940.43
213	383740.73	1202942.44
214	383750.00	1202951.06
215	383750.77	1202951.57
216	383771.13	1202923.69
217	383777.22	1202916.50
218	383780.13	1202911.80
219	383796.69	1202884.78
220	383801.64	1202879.90
221	383801.52	1202878.52
222	383728.24	1202829.54
223	383713.29	1202819.89
224	383711.29	1202818.60
225	383689.26	1202819.33
226	383678.85	1202832.90
227	383674.64	1202842.24
228	383662.11	1202860.51
229	383650.79	1202871.33
230	383642.30	1202884.92
231	383639.00	1202895.30
232	383629.13	1202910.04
233	383617.40	1202925.06
234	383605.92	1202944.66
235	383592.54	1202964.62
236	383589.22	1202962.40
237	383602.53	1202942.53
238	383614.08	1202922.81
239	383625.88	1202907.69
240	383635.36	1202893.55
241	383638.64	1202883.23
242	383647.66	1202868.78
243	383659.04	1202857.91
244	383671.14	1202840.27
245	383675.39	1202830.83
246	383687.24	1202815.40

Взам. инв. №	
Подп. и дата	
Инв. № подл.	

Изм.	Кол.уч.	Лист	№доку.	Подпись	Дата

59/2023-ДПТ-ППТ1-ПЗ

Также в границах территории, в отношении которой осуществляется подготовка проекта планировки территории, отсутствуют существующие (ранее установленные в соответствии с законодательством Российской Федерации) красные линии, что подтверждается письмом Кировской районной администрации (исполнительно-распорядительный орган) муниципального района «Город Киров и Кировский район» Калужской области от 19.07.2023г. № 276-23 окс.

Инв. № подл.	Подп. и дата	Взам. инв. №						59/2023-ДПТ-ППТ1-ПЗ	Лист
			Изм.	Кол.уч.	Лист	№ док.	Подпись		Дата