

**ДОКУМЕНТАЦИЯ ПО ПЛАНИРОВКЕ ТЕРРИТОРИИ ДЛЯ
РАЗМЕЩЕНИЯ ЛИНЕЙНОГО ОБЪЕКТА**

**«Сеть газораспределения дер. Малые Зимницы
Кировского района»**

ПРОЕКТ МЕЖЕВАНИЯ ТЕРРИТОРИИ

ОСНОВНАЯ ЧАСТЬ

Том 3

Инд. № подл.	
Подп. и дата	
Взам. инв. №	

2023


**ДОКУМЕНТАЦИЯ ПО ПЛАНИРОВКЕ ТЕРРИТОРИИ ДЛЯ
РАЗМЕЩЕНИЯ ЛИНЕЙНОГО ОБЪЕКТА**

**«Сеть газораспределения дер. Малые Зимницы
Кировского района»**

ПРОЕКТ МЕЖЕВАНИЯ ТЕРРИТОРИИ

ОСНОВНАЯ ЧАСТЬ

Том 3



Генеральный директор

/ Сварчевская О.Ю. /

Инд. № подл.	Подп. и дата	Взам. инв. №

2023

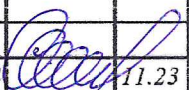
Обозначение	Наименование	Примечание (стр.)
59/2023-ДПТ-СД	Состав документации по планировке территории	4
Раздел 1 «Проект межевания территории. Графическая часть»		
59/2023-ДПТ-ПМТ1-1	Чертеж межевания территории	6
Раздел 2 «Проект межевания территории. Текстовая часть»		
59/2023-ДПТ-ПМТ1-ПЗ	Пояснительная записка	14

Согласовано

Взам. инв. №

Подп. и дата


Инв. № подл.

Изм.	Кол.уч.	Лист	№	Подп.	Дата
Гл. инженер	Сергей ОЮ				11.23

59/2023-ДПТ-ПМТ1-С

Содержание

Стадия	Лист	Листов
П	1	1

 ОБЩЕСТВО С ОГРАНИЧЕННОЙ ОТВЕТСТВЕННОСТЬЮ
АТЛАС-КАЛУГА

Формат А4


Номер тома	Обозначение	Наименование	Примечание
1	59/2023-ДПТ-ППТ1	Проект планировки территории. Основная часть	
2	59/2023-ДПТ-ППТ2	Проект планировки территории. Материалы по обоснованию	
3	59/2023-ДПТ-ПМТ1	Проект межевания территории. Основная часть	
4	59/2023-ДПТ-ПМТ2	Проект межевания территории. Материалы по обоснованию	

Согласовано	

Взам. инв. №	
--------------	--

Подп. и дата	
--------------	--


Инв. № подл.	
--------------	--

Изм.	Кол.уч	Лист	№	Подп.	Дата
Гл. инженер	Свердловский О.Ю.				11.23

59/2023-ДПТ-СД

Состав документации по планировке территории

Стадия	Лист	Листов
II	I	I



Формат А4

Раздел 1 «Проект межевания территории. Графическая часть»

Инв. № подл.	Подп. и дата	Взам. инв. №

:47

:261(1)

:261(2)

:59

:60

40:09:150404

:512

:70

:3У1(2)

:34

:144

:101

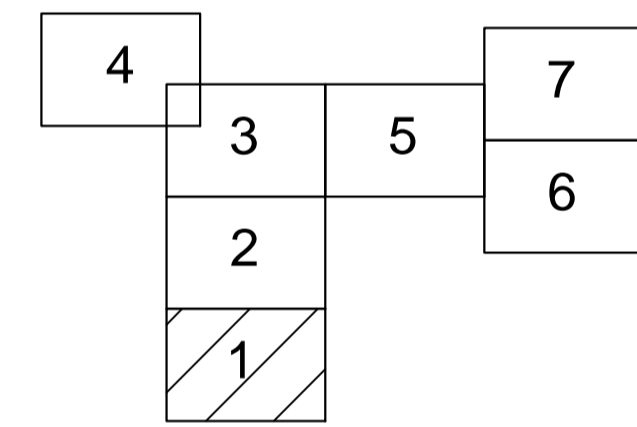
:512

:3У1(1)

:147

Деревня Малые
Зимницы МО СП
"Село Фоминичи"
муниципального
района "Город Киров
и Кировский район"
Калужской области

Схема расположения листов



Условные обозначения

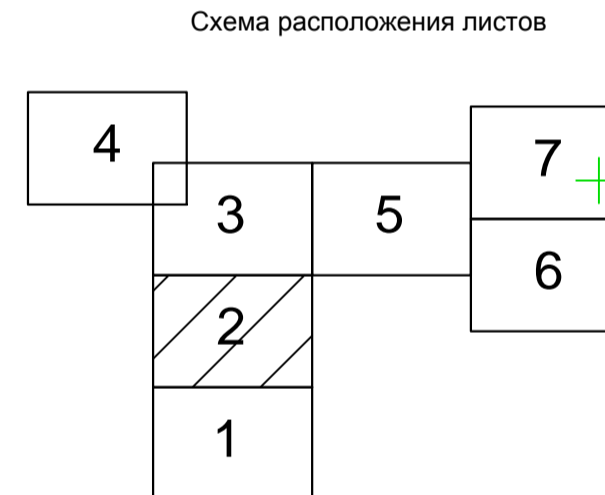
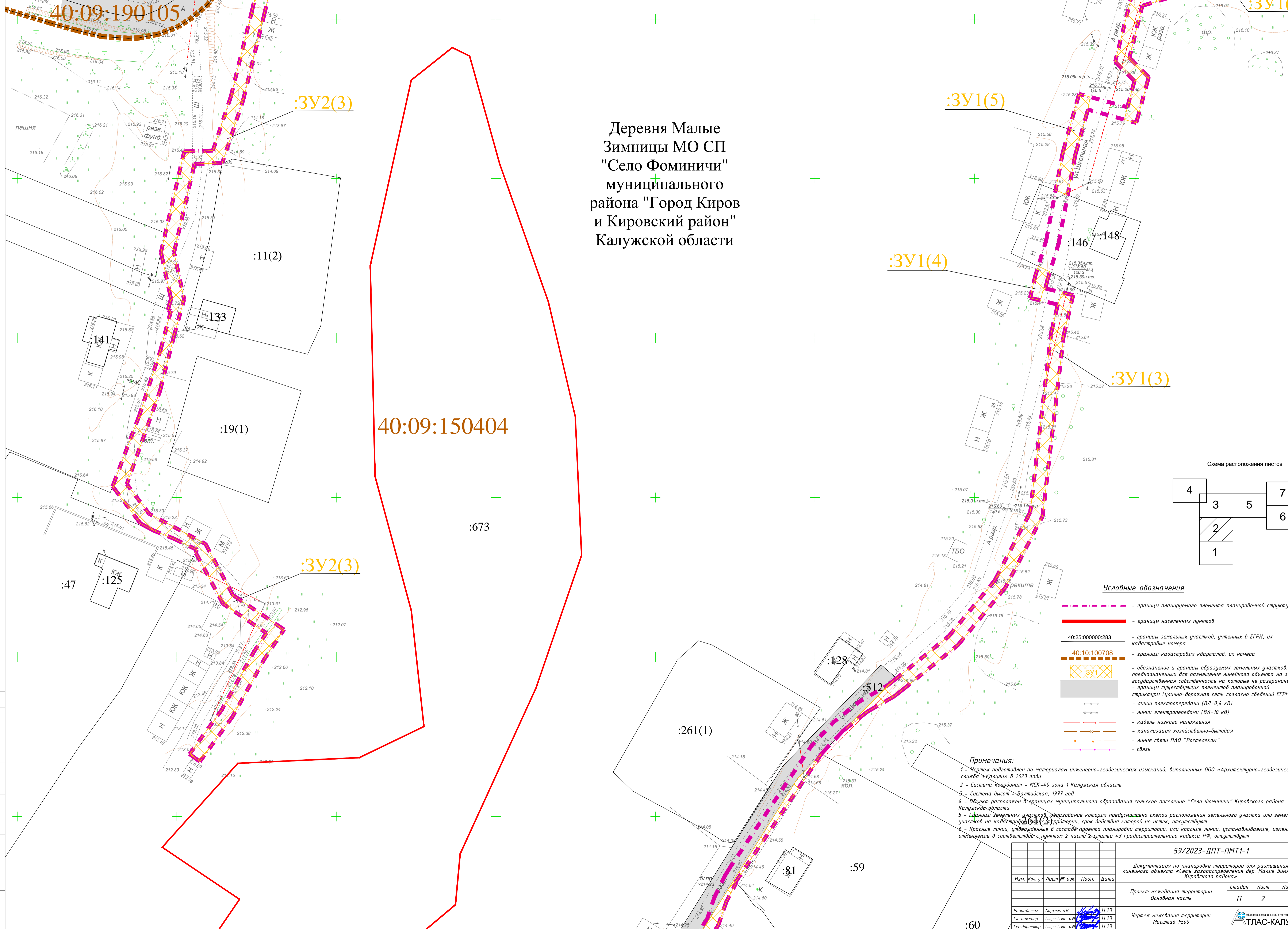
- границы планируемого элемента планировочной структуры
- границы населенных пунктов
- 40:25:000000:283 - границы земельных участков, учтенных в ЕГРН, их кадастровые номера
- 40:10:100708 - границы кадастровых кварталов, их номера
- обозначение и границы образуемых земельных участков, предназначенных для размещения линейного объекта на землях государственной собственности, на которые не разграничена структура существующих элементов планировочной структуры (улично-дорожная сеть согласно сведений ЕГРН)
- линии электропередачи (ВЛ-0,4 кВ)
- линии электропередачи (ВЛ-10 кВ)
- кабель низкого напряжения
- канализация хозяйственно-бытовая
- линия связи ПАО "Ростелеком"
- связь

Примечания:

- 1 - Чертеж подготовлен по материалам инженерно-геодезических изысканий, выполненных ООО «Архитектурно-геодезическая служба г.Калуги» в 2023 году
- 2 - Система координат - МСК-40 зона 1 Калужская область
- 3 - Система высот - Балтийская, 1977 год
- 4 - Объект расположен в границах муниципального образования сельское поселение "Село Фоминичи" Кировского района Калужской области
- 5 - Границы земельных участков, образование которых предусмотрено схемой расположения земельного участка или земельных участков на кадастровом плане территории, срок действия которой не истек, отсутствуют
- 6 - Красные линии, утвержденные в составе проекта планировки территории, или красные линии, устанавливаемые изменениями, отменяемые в соответствии с пунктом 2 части 2 статьи 43 Градостроительного кодекса РФ, отсутствуют

				59/2023-ДПТ-ПМТ1-1		
				Документация по планировке территории для размещения линейного объекта «Сеть газораспределения дер. Малые Зимницы Кировского района»		
Изм.	Кол. чч	Лист № док.	Подп.	Дата	Стадия	Лист
					П	1
Проект межевания территории				Основная часть		
Разработал				Маркель Л.Н.	11.23	
Гл. инженер				Сварчевская О.В.	11.23	
Ген. директор				Сварчевская О.В.	11.23	
				Чертеж межевания территории		
				Масштаб 1:500		
				ТЛАС-КАЛУГА		

Деревня Малые
Зимницы МО СП
"Село Фоминичи"
муниципального
района "Город Киров
и Кировский район"
Калужской области



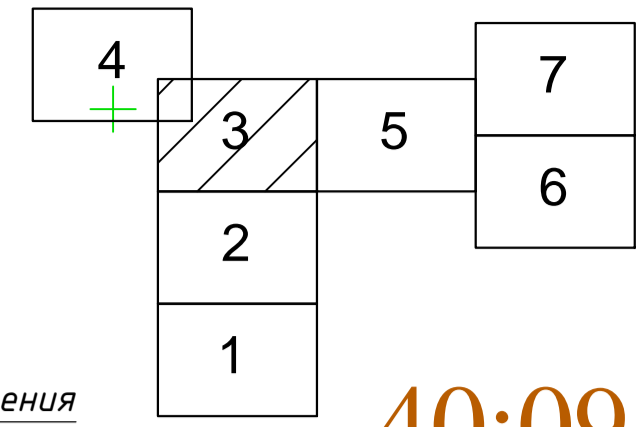
- Условные обозначения**
- границы планируемого элемента планировочной структуры
 - границы населенных пунктов
 - 40:25:000000:283 - границы земельных участков, учтенных в ЕГРН, их кадастровые номера
 - 40:10:100708 - границы кадастровых кварталов, их номера
 - обозначение и границы образуемых земельных участков, предназначенных для размещения линейного объекта на землях государственной собственности на которые не разграничена - границы существующих элементов планировочной структуры (улично-дорожная сеть согласно сведений ЕГРН)
 - линии электропередачи (ВЛ-0,4 кВ)
 - линии электропередачи (ВЛ-10 кВ)
 - кабель низкого напряжения
 - канализация хозяйственно-бытовая
 - линия связи ПАО "Ростелеком"
 - связь

Примечания:

- 1 - Чертеж подготовлен по материалам инженерно-геодезических изысканий, выполненных ООО «Архитектурно-геодезическая служба «Калуга» в 2023 году
- 2 - Система координат - МСК-40 зона 1 Калужская область
- 3 - Система высот - Балтийская, 1977 год
- 4 - Объект расположен в границах муниципального образования сельское поселение "Село Фоминичи" Кировского района Калужской области
- 5 - Границы земельных участков, образование которых предусмотрено схемой размещения земельного участка или земельных участков на кадастровом участке, территории, срок действия которой не истек, отсутствуют
- 6 - Красные линии, утвержденные в составе проекта планировки территории, или красные линии, установленные, измененные, отмеченные в соответствии с пунктом 2 части 2 статьи 43 Градостроительного кодекса РФ, отсутствуют

59/2023-ДПТ-ПМТ1-1			
Документация по планировке территории для размещения линейного объекта «Сеть газораспределения дер. Малые Зимницы Кировского района»			
Изм.	Кол. чл.	Лист № док.	Подп.
			Дата
Разработал	Маркель Л.Н.		11.23
Гл. инженер	Сварчевская О.В.		11.23
Ген. директор	Сварчевская О.В.		11.23
Проект межевания территории			Стадия
Основная часть			Лист
			Листов
			П 2 7
Чертеж межевания территории			Область с ограниченной ответственностью «ТЛАС-КАЛУГА»
Масштаб 1:500			

Составлено
Взам. инв. №
Подп. и дата
Инд. № подл.



Примечания:

- 1 - Чертеж подготовлен по материалам инженерно-геодезических изысканий, выполненных ООО «Архитектурно-геодезическая служба г.Калуги» в 2023 году
- 2 - Система координат - МСК-40 зона 1 Калужская область
- 3 - Система высот - Балтийская, 1977 год
- 4 - Объект расположен в границах муниципального образования сельское поселение "Село Фоминичи" Кировского района Калужской области
- 5 - Границы земельных участков, образование которых предусмотрено схемой расположения земельного участка или земельных участков на кадастровом плане территории, срок действия которой не истек, отсутствуют
- 6 - Красные линии, утвержденные в составе проекта планировки территории, или красные линии, устанавливаемые, изменения, отменяемые в соответствии с пунктом 2 части 2 статьи 43 Градостроительного кодекса РФ, отсутствуют

Условные обозначения

- границы планируемого элемента планировочной структуры
- границы населенных пунктов
- 40:25:000000:283 - границы земельных участков, учтенных в ЕГРН, их кадастровые номера
- 40:10:100708 - границы кадастровых кварталов, их номера
- :ЗУ1 - обозначение и границы образуемых земельных участков, предназначенных для размещения линейного объекта на землях государственной собственности на которые не разграничена структура (улично-дорожная сеть согласно сведений ЕГРН)
- линии электропередачи (ВЛ-0,4 кВ)
- линии электропередачи (ВЛ-10 кВ)
- кабель низкого напряжения
- канализация хозяйственно-бытовая
- линия связи ПАО "Ростелеком"
- связь

40:09:150403

40:09:190105

40:09:150404

40:09:190105

40:09:150403

Деревня Малые
Зимницы МО СП
"Село Фоминичи"
муниципального
района "Город Киров
и Кировский район"
Калужской области

Составлено
Изм. № подл.
Подп. и дата
Взам. инв. №

59/2023-ДПТ-ПМТ1-1			
Документация по планировке территории для размещения линейного объекта "Сеть газораспределения дер. Малые Зимницы Кировского района"			
Изм.	Кол. чч	Лист № док	Подп.
Разработал	Марсель ЛН	11.23	
Гл инженер	Сварьская ОВ	11.23	
Ген директор	Сварьская ОВ	11.23	
Проект межевания территории		Стадия	Лист
Основная часть		П	3
Чертеж межевания территории		Листов	7
Масштаб 1:500			

:18(2)

:18(5)

:18(6)

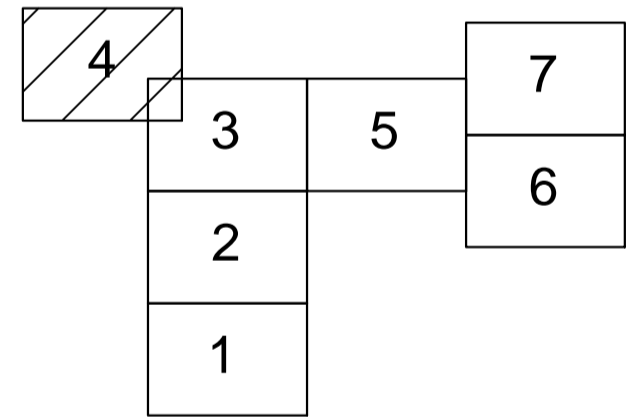
:18(7)

40:09:150403

:ЗУ2(2)

Деревня Малые Зимницы МО СП "Село Фоминичи" муниципального района "Город Киров и Кировский район" Калужской области

Схема расположения листов



Условные обозначения

- границы планируемого элемента планировочной структуры
- границы населенных пунктов
- 40:25:000000:283 - границы земельных участков, учтенных в ЕГРН, их кадастровые номера
- 40:10:100708 - границы кадастровых кварталов, их номера
- ЗУ1 - обозначение и границы образуемых земельных участков, предназначенных для размещения линейного объекта на землях государственной собственности, на которые не разграничена границы существующих элементов планировочной структуры (улично-дорожная сеть согласно сведений ЕГРН)
- линии электропередачи (ВЛ-0,4 кВ)
- линии электропередачи (ВЛ-10 кВ)
- кабель низкого напряжения
- канализация хозяйственно-бытовая
- линия связи ПАО "Ростелеком"
- связь

Примечания:

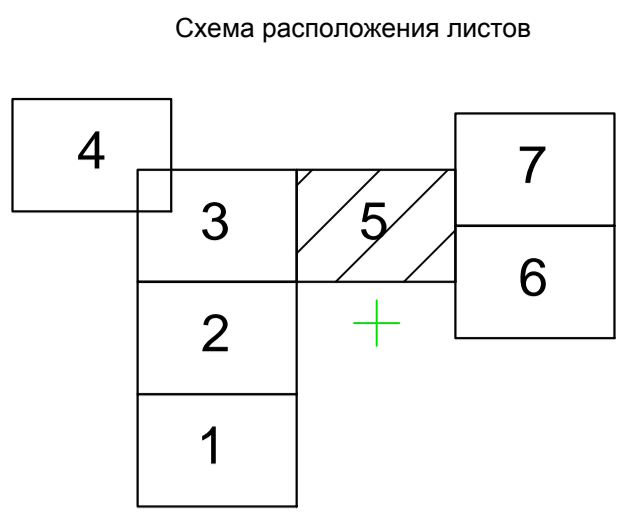
- 1 - Чертеж подготовлен по материалам инженерно-геодезических изысканий, выполненных ООО «Архитектурно-геодезическая служба г.Калуги» в 2023 году
- 2 - Система координат - МСК-40 зона 1 Калужская область
- 3 - Система высот - Балтийская, 1977 год
- 4 - Объект расположен в границах муниципального образования сельское поселение "Село Фоминичи" Кировского района Калужской области
- 5 - Границы земельных участков, образование которых предусмотрено схемой расположения земельного участка или земельных участков на кадастровом плане территории, срок действия которой не истек, отсутствуют
- 6 - Красные линии, утвержденные в составе проекта планировки территории, или красные линии, устанавливаемые, изменяемые, отменяемые в соответствии с пунктом 2 части 2 статьи 43 Градостроительного кодекса РФ, отсутствуют

59/2023-ДПТ-ПМТ1-1

Документация по планировке территории для размещения линейного объекта «Сеть газораспределения дер. Малые Зимницы Кировского района»

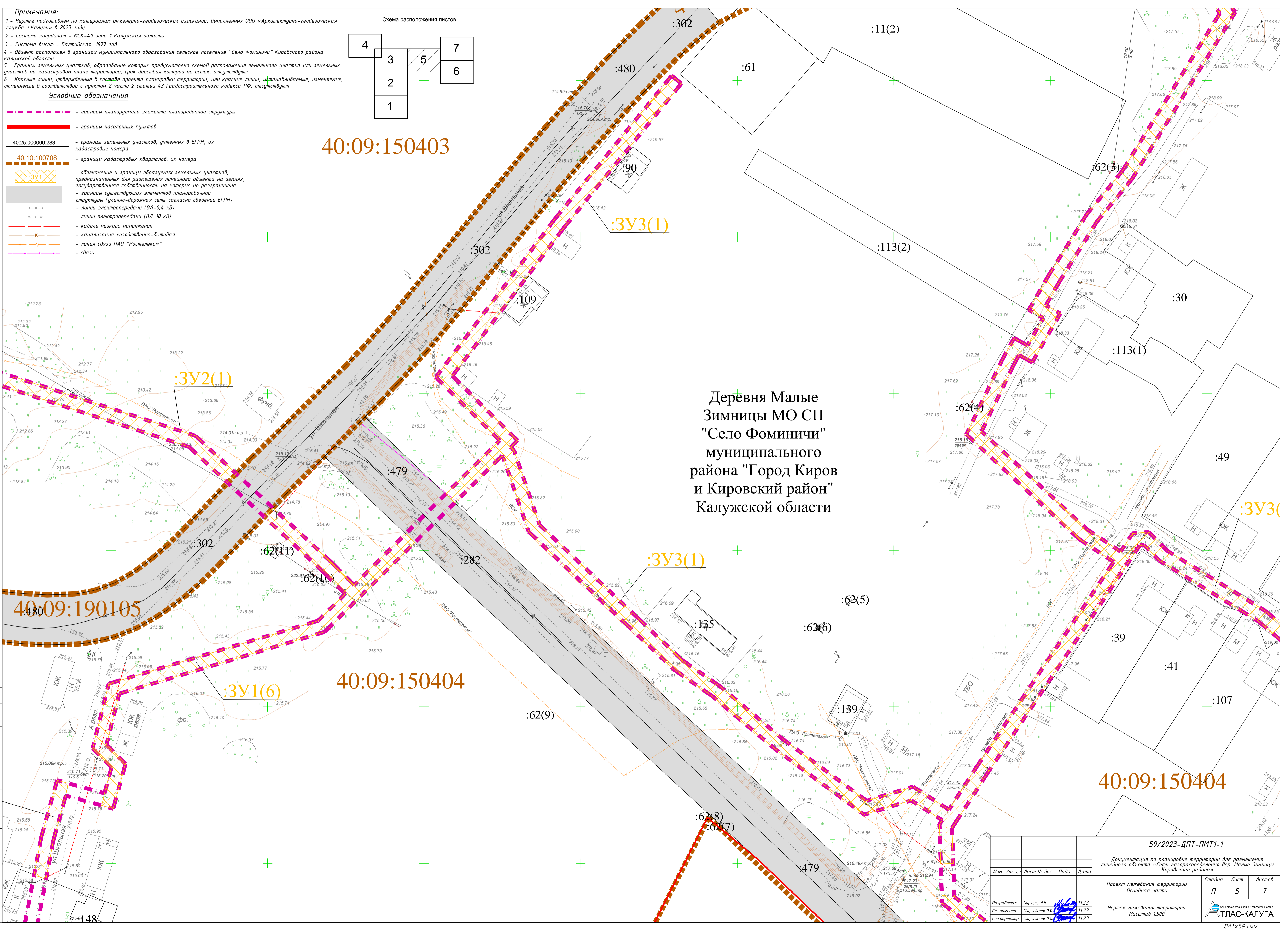
Изм.	Кол. уч.	Лист	№ док.	Подп.	Дата	Стадия	Лист	Листов	
						Проект межевания территории	П	4	7
						Основная часть			
Разработал					11.23	Чертеж межевания территории	Масштаб 1:500		
Гл. инженер	Маркель Л.Н.			11.23					
Ген. директор	(Сварчевская О.В.)			11.23					

Примечания:
 1 - Чертеж подготовлен по материалам инженерно-геодезических изысканий, выполненных ООО «Архитектурно-геодезическая служба г.Калуги» в 2023 году
 2 - Система координат - МСК-40 зона 1 Калужская область
 3 - Система высот - Балтийская, 1977 год
 4 - Объект расположен в границах муниципального образования сельское поселение "Село Фоминичи" Кировского района Калужской области
 5 - Границы земельных участков, образование которых предусмотрено схемой расположения земельного участка или земельных участков на кадастровом плане территории, срок действия которой не истек, отсутствуют
 6 - Красные линии, утвержденные в составе проекта планировки территории, или красные линии, устанавливаемые, изменяемые, отменяемые в соответствии с пунктом 2 части 2 статьи 43 Градостроительного кодекса РФ, отсутствуют



- Условные обозначения**
- границы планируемого элемента планировочной структуры
 - границы населенных пунктов
 - 40:25:000000:283 - границы земельных участков, учтенных в ЕГРН, их кадастровые номера
 - 40:10:100708 - границы кадастровых кварталов, их номера
 - ЗУ1 - обозначение и границы образуемых земельных участков, предназначенных для размещения линейного объекта на землях, государственная собственность на которые не разграничена
 - границы существующих элементов планировочной структуры (улично-дорожная сеть согласно сведений ЕГРН)
 - линии электропередачи (ВЛ-0,4 кВ)
 - линии электропередачи (ВЛ-10 кВ)
 - кабель низкого напряжения
 - канализация хозяйственно-бытовая
 - линия связи ПАО "Ростелеком"
 - связь

40:09:150403



Деревня Малые
 Зимницы МО СП
 "Село Фоминичи"
 муниципального
 района "Город Киров
 и Кировский район"
 Калужской области

Составлено
 Имя, № табл.
 Лист, и дата
 Взам. инв. №

59/2023-ДПТ-ПМТ1-1			
Документация по планировке территории для размещения линейного объекта «Сеть газораспределения дер. Малые Зимницы Кировского района»			
Изм.	Кол. уч.	Лист № док.	Подп.
			Дата
Разработал	Мархель ЛН	11.23	
Гл. инженер	Сварчевская ОВ	11.23	
Ген. директор	Сварчевская ОВ	11.23	
Проект межевания территории		Стадия	Лист
Основная часть		П	5
Чертеж межевания территории		Листов	7
Масштаб 1:500		ТЛАС-КАЛУГА	

Деревня Малые Зимницы МО СП "Село Фоминичи" муниципального района "Город Киров и Кировский район" Калужской области

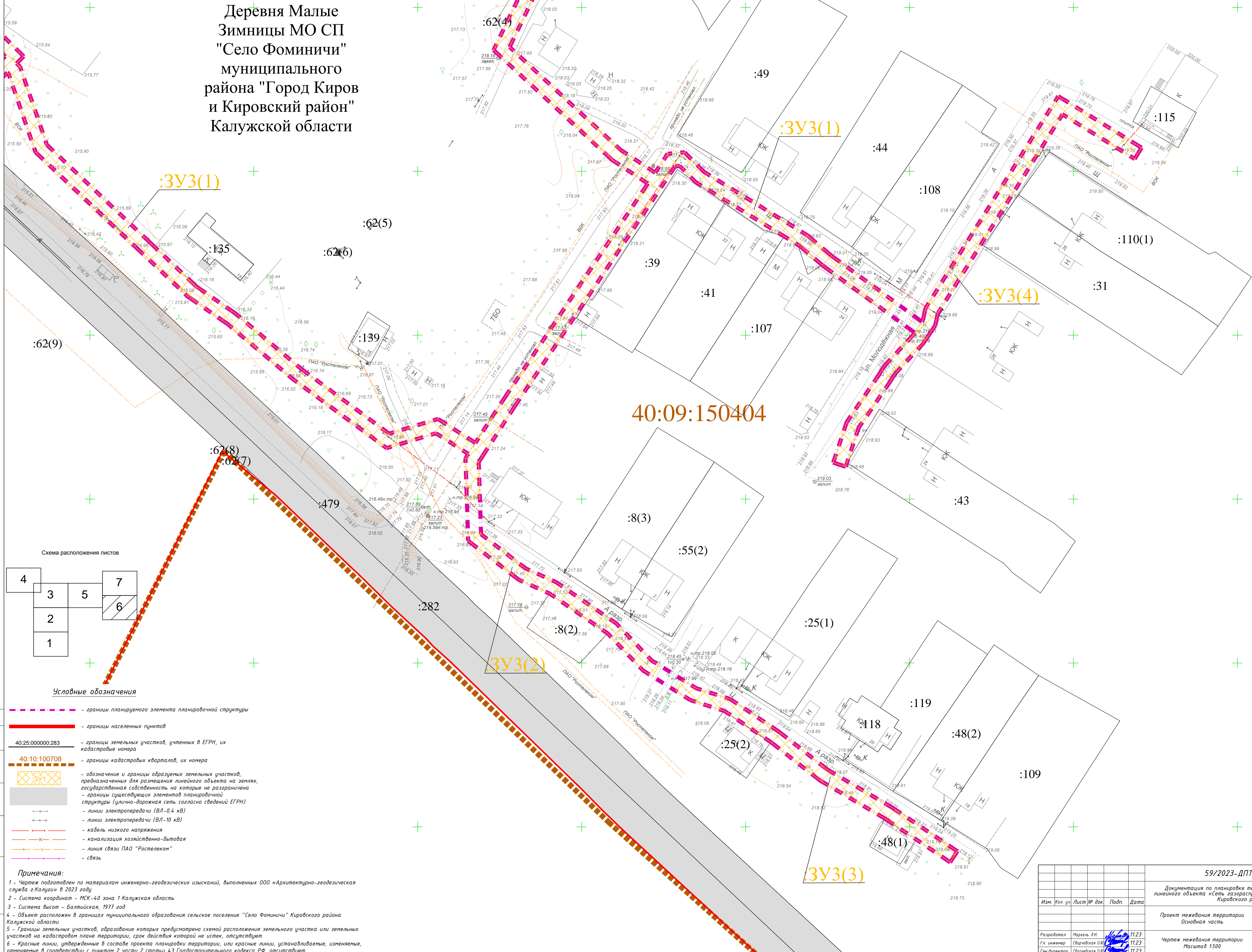
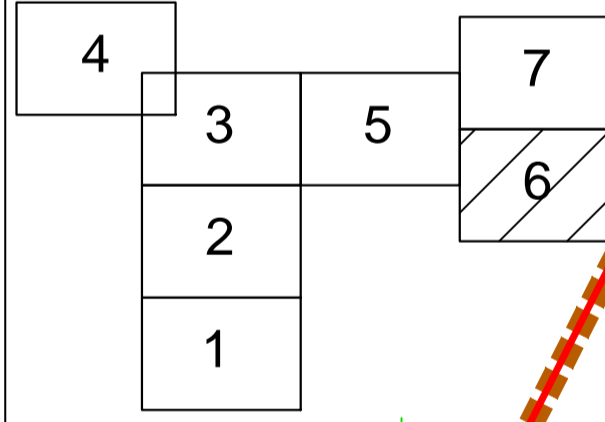


Схема расположения листов



Условные обозначения

- границы планируемого элемента планировочной структуры
- границы населенных пунктов
- 40:25:000000:283 - границы земельных участков, учтенных в ЕГРН, их кадастровые номера
- 40:10:100708 - границы кадастровых кварталов, их номера
- обозначение и границы образуемых земельных участков, предназначенных для размещения линейного объекта на землях государственной собственности на которые не разграничена
- границы существующих элементов планировочной структуры (улично-дорожная сеть согласно сведений ЕГРН)
- линии электропередачи (ВЛ-0,4 кВ)
- линии электропередачи (ВЛ-10 кВ)
- кабель низкого напряжения
- канализация хозяйственно-бытовая
- линия связи ПАО "Ростелеком"
- связь

Примечания:

- 1 - Чертеж подготовлен по материалам инженерно-геодезических изысканий, выполненных ООО «Архитектурно-геодезическая служба г.Калуги» в 2023 году
- 2 - Система координат - МСК-40 зона 1 Калужская область
- 3 - Система высот - Балтийская, 1977 год
- 4 - Объект расположен в границах муниципального образования сельское поселение "Село Фоминичи" Кировского района Калужской области
- 5 - Границы земельных участков, образование которых предусмотрено схемой расположения земельного участка или земельных участков на кадастровом плане территории, срок действия которой не истек, отсутствуют
- 6 - Красные линии, утвержденные в составе проекта планировки территории, или красные линии, устанавливаемые, изменяемые, отменяемые в соответствии с пунктом 2 части 2 статьи 43 Градостроительного кодекса РФ, отсутствуют

59/2023-ДПТ-ПМТ1-1							
Документация по планировке территории для размещения линейного объекта «Сеть газораспределения дер. Малые Зимницы Кировского района»							
Изм.	Кол. чл.	Лист № док.	Подп.	Дата	Стадия	Лист	Листов
					Проект межевания территории Основная часть	П	6 / 7
Чертёж межевания территории Масштаб 1:500							
Разработал	Маршель Л.Н.			11.23			
Гл. инженер	Сварьская О.В.			11.23			
Ген. директор	Сварьская О.В.			11.23			

40:09:150403

40:09:190105

40:09:150404

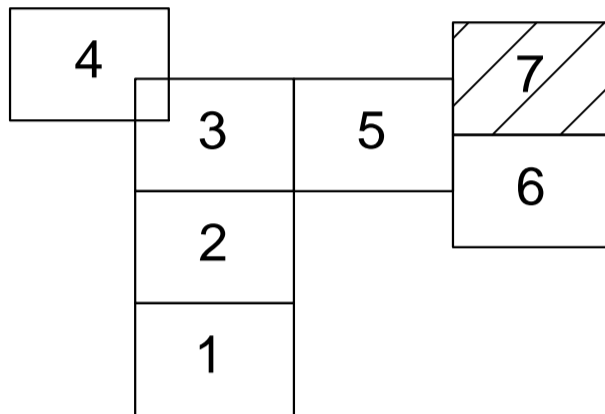
Примечания:

- 1 - Чертеж подготовлен по материалам инженерно-геодезических изысканий, выполненных ООО «Архитектурно-геодезическая служба г.Калуги» в 2023 году
- 2 - Система координат - МСК-40 зона 1 Калужская область
- 3 - Система высот - Балтийская, 1977 год
- 4 - Объект расположен в границах муниципального образования сельское поселение "Село Фоминичи" Кировского района Калужской области
- 5 - Границы земельных участков, образование которых предусмотрено схемой расположения земельного участка или земельных участков на кадастровом плане территории, срок действия которой не истек, отсутствуют
- 6 - Красные линии, утвержденные в составе проекта планировки территории, или красные линии, устанавливаемые, изменяемые, отменяемые в соответствии с пунктом 2 части 2 статьи 43 Градостроительного кодекса РФ, отсутствуют

Условные обозначения

- границы планируемого элемента планировочной структуры
- границы населенных пунктов
- границы земельных участков, учтенных в ЕГРН, их кадастровые номера
- границы кадастровых кварталов, их номера
- обозначение и границы образуемых земельных участков, предназначенных для размещения линейного объекта на землях государственной собственности на которые не разграничена
- границы существующих элементов планировочной структуры (улично-дорожная сеть согласно сведений ЕГРН)
- линии электропередачи (ВЛ-0,4 кВ)
- кабель низкого напряжения
- канализация хозяйственно-бытовая
- линия связи ПАО "Ростелеком"
- связь

Схема расположения листов



Деревня Малые
Зимницы МО СП
"Село Фоминичи"
муниципального
района "Город Киров
и Кировский район"
Калужской области

				59/2023-ДПТ-ПМТ1-1			
				Документация по планировке территории для размещения линейного объекта «Сеть газораспределения дер. Малые Зимницы Кировского района»			
Изм.	Кол. чч.	Лист № док.	Подп.	Дата	Стадия	Лист	Листов
					П	7	7
Разработал Гл. инженер Ген. директор				Марьяк Л.Н. Сварчевская О.В. Сварчевская О.В.		11.23 11.23 11.23	
Проект межевания территории Основная часть							
Чертеж межевания территории Масштаб 1:500							
				ТЛАС-КАЛУГА			

Раздел 2 «Проект межевания территории. Текстовая часть»

Инв. № подл.	Подп. и дата	Взам. инв. №

1. Перечень образуемых земельных участков

Проектом межевания территории предусмотрено образование трех земельных участков из земель, государственная собственность на которые не разграничена, в границах кадастровых кварталов 40:09:150404, 40:09:150403, 40:09:190105, 40:09:000000.

Перечень образуемых земельных участков, сведения об отнесении (не отнесении) образуемых земельных участков к территории общего пользования, сведения об отнесении образуемого земельного участка к определенной категории земель (в том числе, в случае, если земельный участок в связи с размещением линейного объекта подлежит отнесению к определенной категории земель в силу закона, без необходимости принятия решения о переводе земельного участка из состава земель этой категории в другую) или сведения о необходимости перевода земельного участка из состава земель одной категории в другую, а также вид разрешенного использования образуемых земельных участков, предназначенных для размещения линейных объектов, приведен в таблице 1.1.

Согласовано												
Взам. инв. №												
Подп. и дата												
Инв. № подл.												
	Разработал	Мархель Л.Н.	<i>Мархель</i>	11.23	Пояснительная записка	Стадия	Лист	Листов				
	Гл. инженер	Сварчевская О.Ю.	<i>Сварчевская</i>	11.23		П	1	19				
Ген. директор	Сварчевская О.Ю.	<i>Сварчевская</i>	11.23									

59/2023-ДПТ-ПМТ1-ПЗ



Условный номер образуемого земельного участка	Номер кадастрового квартала, из которого образуется земельный участок	Правообладатель (вид права)	Адрес/ описание местоположения образуемого земельного участка	Площадь образуемого земельного участка, кв. м.	Разрешенное использование/ Вид разрешенного использования в соответствии с классификатором (Код)	Сведения об отнесении образуемых земельных участков к определенной категории земель без необходимости принятия решения о переводе земельного участка из состава земель этой категории в другую	Сведения об отнесении образуемых земельных участков к определенной категории земель, для которых необходимо принятие решения о переводе земельного участка из состава земель этой категории в другую	Сведения об отнесении (не отнесении) образуемых земельных участков к территории общего пользования	Возможный способ образования земельного участка
40:09:150404:ЗУ1	40:09:150404	Земли, государственная собственность на которые не разграничена	Калужская область, Кировский район, МО СП «Село Фоминичи», д.Малые Зимницы	2626, в том числе:	Для размещения линейного объекта «Сеть газораспределения дер. Малые Зимницы Кировского района»/ Коммунальное обслуживание (Код 3.1)	Земли населённых пунктов	-	Образуемый земельный участок не относится к территории общего пользования	Образование земельного участка из земель, государственная собственность на которые не разграничена
40:09:150404:ЗУ1(1)				335					
40:09:150404:ЗУ1(2)				786					
40:09:150404:ЗУ1(3)				599					
40:09:150404:ЗУ1(4)				37					
40:09:150404:ЗУ1(5)				124					
40:09:150404:ЗУ1(6)				745					
40:09:000000:ЗУ2	40:09:000000 (40:09:150403, 40:09:150404)	Земли, государственная собственность на которые не разграничена	Калужская область, Кировский район, МО СП «Село Фоминичи», д.Малые Зимницы	4034, в том числе:	Для размещения линейного объекта «Сеть газораспределения дер. Малые Зимницы Кировского района»/ Коммунальное обслуживание (Код 3.1)	Земли населённых пунктов	-	Образуемый земельный участок не относится к территории общего пользования	Образование земельного участка из земель, государственная собственность на которые не разграничена
40:09:000000:ЗУ2(1)				316					
40:09:000000:ЗУ2(2)				2517					
40:09:000000:ЗУ2(3)				1201					
40:09:000000:ЗУ3	40:09:000000 (40:09:150404, 40:09:190105)	Земли, государственная собственность на которые не разграничена	Калужская область, Кировский район, МО СП «Село Фоминичи», д.Малые Зимницы	5416, в том числе:	Для размещения линейного объекта «Сеть газораспределения дер. Малые Зимницы Кировского района»/ Коммунальное обслуживание (Код 3.1)	Земли населённых пунктов	-	Образуемый земельный участок не относится к территории общего пользования	Образование земельного участка из земель, государственная собственность на которые не разграничена
40:09:000000:ЗУ3(1)				4106					
40:09:000000:ЗУ3(2)				283					
40:09:000000:ЗУ3(3)				397					
40:09:000000:ЗУ3(4)	630								
Итого:				12076					

2. Перечень кадастровых номеров существующих земельных участков, на которых линейный объект может быть размещен на условиях сервитута, публичного сервитута, их адреса или описание местоположения

Сведения о земельных участках, в границах которых полностью или частично линейный объект может быть размещен на условиях сервитута, публичного сервитута, приведены в таблице 2.1.

						59/2023-ДПТ-ПМТ1-ПЗ	Лист
							3
Изм.	Кол.уч.	Лист	№ док.	Подпись	Дата		

Таблица 2.1.

Условный номер части земельного участка, на которых линейный объект может быть размещен на условиях сервитута, публично-го сервитута	Кадастровый номер существующего земельного участка	Адрес/ Местоположение земельного участка	Правообладатель (вид права)	Площадь существующего земельного участка, кв. м	Категория земель существующего земельного участка	Вид разрешенного использования существующего земельного участка	Кадастровый номер объекта недвижимости, расположенного на существующем земельном участке	Адрес объекта недвижимости, расположенного на земельном участке	Площадь сервитута, публично-го сервитута кв. м.	Примечание
40:09:000000:480/чзу1	40:09:000000:480	Калужская область, Кировский район	Собственность – Калужская область, постоянное (бессрочное) пользование – ГКУ КО «Калугадорзаказчик»	20180	Земли населённых пунктов	под автомобильными дорогами общего пользования	40:09:000000:302	Калужская область, Кировский район, а/д Фоминачи-Новоселки-Малые Зимницы	128, в том числе:	Публичный сервитут
64										
64										
40:09:000000:479/чзу1	40:09:000000:479	Калужская область, Кировский район	Собственность – Калужская область, постоянное (бессрочное) пользование – ГКУ КО «Калугадорзаказчик»	19235	Земли населённых пунктов	под автомобильными дорогами общего пользования	40:09:000000:282	Калужская область, Кировский район, а/д "Малые Зимницы - Ряплов - Пробуждение"	72	Публичный сервитут
40:09:000000:512/чзу1	40:09:000000:512	Калужская область, Кировский район, д.Малые Зимницы - д.Сельцы	Собственность - Муниципальный район «Город Киров и Кировский район»	3861	Земли населённых пунктов	для эксплуатации автомобильной дороги общего пользования д. Малые Зимницы - д. Сельцы	-	-	298, в том числе:	Публичный сервитут
40:09:000000:512/чзу1(1)									24	
40:09:000000:512/чзу1(2)									274	

Изм.	Кол.уч.	Лист	№ док.	Подпись	Дата

3. Перечень координат характерных точек образуемых земельных участков

Перечень координат характерных точек образуемых земельных участков представлен в таблице 3.1.

Таблица 3.1

Обозначение характерных точек границы	Координаты, м	
	X	Y
1	2	3
<i>40:09:150404:ЗУ1 (площадь 2626 кв.м., в том числе)</i>		
<i>40:09:150404:ЗУ1(1) (площадь 335 кв.м.)</i>		
1	383322.13	1202318.67
2	383325.87	1202311.72
3	383319.71	1202308.45
4	383279.58	1202292.79
5	383276.87	1202291.37
6	383275.73	1202270.54
7	383279.72	1202270.32
8	383280.75	1202288.96
9	383321.38	1202304.81
10	383331.29	1202310.08
11	383325.53	1202320.80
1	383322.13	1202318.67
<i>40:09:150404:ЗУ1(2) (площадь 786 кв.м.)</i>		
13	383322.70	1202326.06
14	383321.81	1202327.73
15	383333.64	1202334.07
16	383346.97	1202341.73
17	383353.04	1202345.91
18	383373.90	1202358.14
19	383397.96	1202373.32
20	383401.22	1202380.57
21	383441.25	1202404.48
22	383449.38	1202405.40
23	383512.05	1202444.65
24	383519.68	1202452.07
25	383479.44	1202425.13
26	383479.23	1202425.33
27	383473.14	1202422.19
28	383465.82	1202419.69
29	383455.46	1202412.56
30	383450.74	1202409.58
31	383439.95	1202408.36
32	383398.09	1202383.36
33	383394.81	1202376.06
34	383371.82	1202361.56
35	383350.89	1202349.29
36	383344.84	1202345.12
37	383331.70	1202337.56
38	383316.39	1202329.36
39	383319.30	1202323.94
13	383322.70	1202326.06
<i>40:09:150404:ЗУ1(3) (площадь 599 кв.м.)</i>		
40	383664.27	1202527.53

41	383663.45	1202530.94
42	383650.92	1202528.00
43	383594.19	1202521.37
44	383571.74	1202509.69
45	383553.79	1202494.88
46	383540.40	1202478.32
47	383537.75	1202474.97
48	383532.90	1202466.49
49	383527.57	1202459.73
50	383541.48	1202473.24
51	383543.52	1202475.83
52	383556.64	1202492.05
53	383573.96	1202506.34
54	383595.38	1202517.49
55	383651.61	1202524.05
56	383660.49	1202526.13
40	383664.27	1202527.53
<i>40:09:150404:3У1(4) (площадь 37 кв.м.)</i>		
58	383664.71	1202521.43
59	383661.78	1202520.74
60	383662.59	1202517.43
61	383669.52	1202519.09
62	383672.51	1202520.01
63	383670.77	1202523.66
64	383668.47	1202522.95
65	383665.54	1202522.25
58	383664.71	1202521.43
<i>40:09:150404:3У1(5) (площадь 124 кв.м.)</i>		
67	383725.57	1202536.28
68	383721.61	1202535.59
69	383707.37	1202531.61
70	383694.83	1202529.25
71	383696.32	1202525.46
72	383708.29	1202527.72
73	383726.52	1202532.81
67	383725.57	1202536.28
<i>40:09:150404:3У1(6) (площадь 745 кв.м.)</i>		
75	383722.37	1202547.92
76	383730.61	1202550.17
77	383736.66	1202544.14
78	383757.35	1202549.30
79	383777.46	1202616.13
80	383786.06	1202624.80
81	383792.92	1202617.99
82	383810.62	1202598.98
83	383813.52	1202601.73
84	383795.79	1202620.78
85	383788.88	1202627.64
86	383805.24	1202644.11
87	383802.48	1202647.01
88	383773.91	1202618.24
89	383754.17	1202552.63
90	383737.89	1202548.57
91	383731.79	1202554.64
92	383717.46	1202550.72

Изм.	Кол.уч.	Лист	№ док.	Подпись	Дата

93	383718.47	1202547.04
75	383722.37	1202547.92
<i>40:09:000000:3У2 (площадь 4034 кв.м., в том числе)</i>		
<i>40:09:000000:3У2(1) (площадь 316 кв.м.)</i>		
1	383855.35	1202519.08
2	383836.53	1202577.01
3	383824.43	1202590.02
4	383821.53	1202587.26
5	383833.00	1202574.93
6	383852.30	1202515.54
1	383855.35	1202519.08
<i>40:09:000000:3У2(2) (площадь 2517 кв.м.)</i>		
8	383873.21	1202451.18
9	383914.16	1202325.13
10	383901.28	1202320.85
11	383881.20	1202310.45
12	383855.81	1202281.42
13	383843.07	1202271.73
14	383807.19	1202245.47
15	383792.66	1202239.48
16	383784.93	1202258.58
17	383781.29	1202256.91
18	383790.46	1202234.25
19	383809.16	1202241.95
20	383845.46	1202268.52
21	383858.56	1202278.48
22	383883.71	1202307.25
23	383902.84	1202317.15
24	383919.19	1202322.59
25	383918.74	1202323.96
26	383921.03	1202324.70
27	383934.65	1202332.17
28	383961.64	1202347.45
29	383985.97	1202361.31
30	384008.43	1202371.99
31	384022.19	1202380.47
32	384063.50	1202401.71
33	384092.30	1202415.47
34	384088.89	1202422.33
35	384119.36	1202438.44
36	384138.59	1202449.08
37	384157.53	1202457.74
38	384191.26	1202469.04
39	384189.99	1202472.84
40	384156.06	1202461.46
41	384136.79	1202452.65
42	384117.46	1202441.96
43	384083.57	1202424.04
44	384086.91	1202417.33
45	384061.73	1202405.29
46	384020.23	1202383.96
47	384006.52	1202375.51
48	383984.12	1202364.86
49	383959.66	1202350.92
50	383932.70	1202335.66

Изм.	Кол.уч.	Лист	№ док.	Подпись	Дата

59/2023-ДПТ-ПМТ1-ПЗ

Лист

7

51	383919.43	1202328.39
52	383917.51	1202327.76
53	383876.44	1202454.17
8	383873.21	1202451.18
<i>40:09:000000:3У2(3) (площадь 1201 кв.м.)</i>		
55	383778.92	1202273.42
56	383774.68	1202283.89
57	383768.33	1202281.35
58	383751.83	1202277.50
59	383724.60	1202270.80
60	383704.86	1202264.23
61	383704.58	1202255.56
62	383676.86	1202249.14
63	383662.18	1202252.30
64	383651.28	1202249.28
65	383633.39	1202244.73
66	383604.23	1202234.33
67	383594.95	1202241.29
68	383585.45	1202259.00
69	383569.44	1202267.56
70	383558.61	1202283.61
71	383549.51	1202277.54
72	383531.30	1202267.47
73	383517.23	1202257.22
74	383519.58	1202253.99
75	383533.45	1202264.09
76	383551.59	1202274.12
77	383557.52	1202278.07
78	383566.68	1202264.50
79	383582.50	1202256.05
80	383582.63	1202255.82
81	383583.59	1202256.32
82	383587.06	1202249.18
83	383589.63	1202242.76
84	383591.85	1202238.62
85	383603.50	1202229.88
86	383626.05	1202238.37
87	383646.38	1202244.95
88	383658.44	1202248.12
89	383658.84	1202247.23
90	383662.30	1202248.19
91	383676.89	1202245.05
92	383708.47	1202252.31
93	383708.76	1202261.31
94	383725.71	1202266.95
95	383752.77	1202273.61
96	383769.53	1202277.53
97	383772.47	1202278.70
98	383775.28	1202271.75
55	383778.92	1202273.42
<i>40:09:000000:3У3 (площадь 5416 кв.м., в том числе)</i>		
<i>40:09:000000:3У3(1) (площадь 4106 кв.м.)</i>		
1	383756.88	1202943.20
2	383771.13	1202923.69
3	383777.22	1202916.50

Изм.	Кол.уч.	Лист	№ док.	Подпись	Дата

59/2023-ДПТ-ПМТ1-ПЗ

Лист

8

4	383780.13	1202911.80
5	383796.69	1202884.78
6	383801.64	1202879.90
7	383801.52	1202878.52
8	383728.24	1202829.54
9	383713.29	1202819.89
10	383711.29	1202818.60
11	383699.97	1202818.98
12	383699.82	1202814.98
13	383712.41	1202814.56
14	383713.77	1202815.44
15	383720.08	1202805.57
16	383715.55	1202790.52
17	383736.49	1202762.08
18	383753.42	1202741.99
19	383761.75	1202729.93
20	383775.56	1202715.38
21	383805.84	1202683.43
22	383829.73	1202675.22
23	383830.11	1202674.84
24	383815.17	1202659.79
25	383817.92	1202656.89
26	383835.05	1202674.13
27	383855.27	1202653.75
28	383905.49	1202691.51
29	383951.58	1202729.04
30	383949.05	1202732.14
31	383903.03	1202694.66
32	383855.66	1202659.05
33	383835.05	1202679.81
34	383832.93	1202677.68
35	383831.90	1202678.71
36	383808.07	1202686.89
37	383778.47	1202718.13
38	383764.87	1202732.46
39	383756.60	1202744.42
40	383739.64	1202764.56
41	383719.96	1202791.28
42	383724.44	1202806.17
43	383717.13	1202817.61
44	383730.44	1202826.20
45	383796.25	1202870.19
46	383803.51	1202859.23
47	383836.98	1202823.15
48	383860.89	1202834.64
49	383867.77	1202838.42
50	383865.41	1202842.68
51	383874.13	1202847.71
52	383876.76	1202843.10
53	383887.66	1202849.36
54	383907.30	1202861.62
55	383920.92	1202872.83
56	383971.56	1202904.14
57	384029.59	1202855.95
58	384018.55	1202822.99

Изм.	Кол.уч.	Лист	№ док.	Подпись	Дата

59/2023-ДПТ-ПМТ1-ПЗ

Лист

9

59	384008.54	1202800.48
60	384006.73	1202797.21
61	383991.13	1202772.81
62	383994.50	1202770.65
63	384010.17	1202795.16
64	384012.12	1202798.70
65	384022.28	1202821.53
66	384027.57	1202837.33
67	384038.38	1202833.69
68	384032.08	1202815.52
69	384024.08	1202797.62
70	384027.73	1202795.99
71	384035.80	1202814.05
72	384043.48	1202836.19
73	384028.84	1202841.12
74	384034.25	1202857.27
75	383971.90	1202909.06
76	383918.59	1202876.09
77	383904.96	1202864.87
78	383885.60	1202852.79
79	383878.24	1202848.57
80	383875.60	1202853.18
81	383860.00	1202844.18
82	383862.32	1202839.99
83	383859.06	1202838.20
84	383837.91	1202828.03
85	383806.66	1202861.71
86	383799.58	1202872.41
87	383805.34	1202876.26
88	383805.79	1202881.43
89	383799.84	1202887.28
90	383780.47	1202918.85
91	383774.27	1202926.16
92	383760.12	1202945.55
1	383756.88	1202943.20
<i>40:09:000000:3У3(2) (площадь 283 кв.м.)</i>		
94	383689.88	1202819.31
95	383689.26	1202819.33
96	383678.85	1202832.90
97	383674.64	1202842.24
98	383662.11	1202860.51
99	383650.79	1202871.33
100	383649.32	1202873.68
101	383645.91	1202871.58
102	383647.66	1202868.78
103	383659.04	1202857.91
104	383671.14	1202840.27
105	383675.39	1202830.83
106	383687.24	1202815.40
107	383689.73	1202815.31
94	383689.88	1202819.31
<i>40:09:000000:3У3(3) (площадь 397 кв.м.)</i>		
108	383644.82	1202880.87
109	383642.30	1202884.92
110	383639.00	1202895.30

Изм.	Кол.уч.	Лист	№ док.	Подпись	Дата
------	---------	------	--------	---------	------

59/2023-ДПТ-ПМТ1-ПЗ

Лист

10

111	383629.13	1202910.04
112	383617.40	1202925.06
113	383605.92	1202944.66
114	383592.54	1202964.62
115	383589.22	1202962.40
116	383602.53	1202942.53
117	383614.08	1202922.81
118	383625.88	1202907.69
119	383635.36	1202893.55
120	383638.64	1202883.23
121	383641.49	1202878.66
108	383644.82	1202880.87
<i>40:09:000000:3УЗ(4) (площадь 630 кв.м.)</i>		
123	383754.10	1202953.79
124	383754.54	1202954.09
125	383758.18	1202954.87
126	383822.89	1202995.38
127	383807.19	1203020.78
128	383803.78	1203018.68
129	383817.39	1202996.66
130	383756.65	1202958.63
131	383752.95	1202957.84
132	383750.14	1202955.96
133	383747.51	1202954.20
134	383738.27	1202945.62
135	383735.35	1202943.77
136	383721.72	1202934.48
137	383709.88	1202930.53
138	383711.15	1202926.74
139	383723.51	1202930.86
140	383737.55	1202940.43
141	383740.73	1202942.44
142	383750.00	1202951.06
143	383750.77	1202951.57
123	383754.10	1202953.79

4. Перечень координат характерных точек частей земельных участков, на которых линейный объект может быть размещен на условиях сервитута, публичного сервитута

Перечень координат характерных точек частей земельных участков, на которых линейный объект может быть размещен на условиях сервитута, публичного сервитута, представлен в таблице 4.1.

Таблица 4.1

Обозначение характерных точек границы	Координаты, м	
	X	Y
1	2	3
<i>40:09:000000:512/чзу1 (площадь 298 кв.м., в том числе)</i>		
<i>40:09:000000:512/чзу1(1) (площадь 24 кв.м.)</i>		

1	383319.30	1202323.94
2	383322.13	1202318.67
3	383325.53	1202320.80
4	383322.70	1202326.06
1	383319.30	1202323.94
<i>40:09:000000:512/чзу1(2) (площадь 274 кв.м.)</i>		
5	383527.57	1202459.73
6	383526.83	1202458.78
7	383519.68	1202452.07
8	383512.05	1202444.65
9	383449.38	1202405.40
10	383452.10	1202405.71
11	383457.66	1202409.22
12	383467.82	1202416.21
13	383474.66	1202418.49
14	383481.55	1202421.87
15	383484.26	1202423.54
16	383522.21	1202448.96
17	383529.69	1202455.98
18	383536.03	1202463.97
19	383541.16	1202472.84
20	383541.48	1202473.24
5	383527.57	1202459.73
<i>40:09:000000:480/чзу1 (площадь 128 кв.м., в том числе)</i>		
<i>40:09:000000:480/чзу1(1) (площадь 64 кв.м.)</i>		
1	383824.43	1202590.02
2	383813.52	1202601.73
3	383810.62	1202598.98
4	383821.53	1202587.26
1	383824.43	1202590.02
<i>40:09:000000:480/чзу1(2) (площадь 64 кв.м.)</i>		
5	383784.93	1202258.58
6	383778.92	1202273.42
7	383775.28	1202271.75
8	383781.29	1202256.91
5	383784.93	1202258.58
<i>40:09:000000:479/чзу1 (площадь 72 кв.м.)</i>		
1	383805.24	1202644.11
2	383817.92	1202656.89
3	383815.17	1202659.79
4	383802.48	1202647.01
1	383805.24	1202644.11

5. Сведения о границах территории, применительно к которой осуществляется подготовка проекта межевания, содержащие перечень координат характерных точек таких границ в системе координат, используемой для ведения Единого государственного реестра недвижимости

Перечень координат характерных точек границ территории, применительно к которой осуществляется подготовка проекта межевания, представлен в таблице 5.1.

Таблица 5.1

						59/2023-ДПТ-ПМТ1-ПЗ	Лист
Изм.	Кол.уч.	Лист	№ док.	Подпись	Дата		12

Обозначение характерных точек границы	Координаты, м	
	X	Y
1	2	3
1	383322.13	1202318.67
2	383325.87	1202311.72
3	383319.71	1202308.45
4	383279.58	1202292.79
5	383276.87	1202291.37
6	383275.73	1202270.54
7	383279.72	1202270.32
8	383280.75	1202288.96
9	383321.38	1202304.81
10	383331.29	1202310.08
11	383325.53	1202320.80
1	383322.13	1202318.67
12	383322.70	1202326.06
13	383321.81	1202327.73
14	383333.64	1202334.07
15	383346.97	1202341.73
16	383353.04	1202345.91
17	383373.90	1202358.14
18	383397.96	1202373.32
19	383401.22	1202380.57
20	383441.25	1202404.48
21	383449.38	1202405.40
22	383512.05	1202444.65
23	383519.68	1202452.07
24	383479.44	1202425.13
25	383479.23	1202425.33
26	383473.14	1202422.19
27	383465.82	1202419.69
28	383455.46	1202412.56
29	383450.74	1202409.58
30	383439.95	1202408.36
31	383398.09	1202383.36
32	383394.81	1202376.06
33	383371.82	1202361.56
34	383350.89	1202349.29
35	383344.84	1202345.12
36	383331.70	1202337.56
37	383316.39	1202329.36
38	383319.30	1202323.94
12	383322.70	1202326.06
39	383664.27	1202527.53
40	383663.45	1202530.94
41	383650.92	1202528.00
42	383594.19	1202521.37
43	383571.74	1202509.69
44	383553.79	1202494.88
45	383540.40	1202478.32
46	383537.75	1202474.97
47	383532.90	1202466.49
48	383527.57	1202459.73

Изм.	Кол.уч.	Лист	№ док.	Подпись	Дата
------	---------	------	--------	---------	------

65	383721.61	1202535.59
66	383707.37	1202531.61
67	383694.83	1202529.25
68	383696.32	1202525.46
69	383708.29	1202527.72
70	383726.52	1202532.81
64	383725.57	1202536.28
71	383722.37	1202547.92
72	383730.61	1202550.17
73	383736.66	1202544.14
74	383757.35	1202549.30
75	383777.46	1202616.13
76	383786.06	1202624.80
77	383792.92	1202617.99
78	383810.62	1202598.98
79	383813.52	1202601.73
80	383795.79	1202620.78
81	383788.88	1202627.64
82	383805.24	1202644.11
83	383802.48	1202647.01
84	383773.91	1202618.24
85	383754.17	1202552.63
86	383737.89	12025КТФ»:С:С:□□ж□жОМ12«М

782

Кол.уч.	Лист	№ док.	Подпись	Дата

59/2023-ДПТ-ПМТ1-ПЗ

Лист

14

90	383855.35	1202519.08
96	383873.21	1202451.18
97	383914.16	1202325.13
98	383901.28	1202320.85
99	383881.20	1202310.45
100	383855.81	1202281.42
101	383843.07	1202271.73
102	383807.19	1202245.47
103	383792.66	1202239.48
104	383784.93	1202258.58
105	383781.29	1202256.91
106	383790.46	1202234.25
107	383809.16	1202241.95
108	383845.46	1202268.52
109	383858.56	1202278.48
110	383883.71	1202307.25
111	383902.84	1202317.15
112	383919.19	1202322.59
113	383918.74	1202323.96
114	383921.03	1202324.70
115	383934.65	1202332.17
116	383961.64	1202347.45
117	383985.97	1202361.31
118	384008.43	1202371.99
119	384022.19	1202380.47
120	384063.50	1202401.71
121	384092.30	1202415.47
122	384088.89	1202422.33
123	384119.36	1202438.44
124	384138.59	1202449.08
125	384157.53	1202457.74
126	384191.26	1202469.04
127	384189.99	1202472.84
128	384156.06	1202461.46
129	384136.79	1202452.65
130	384117.46	1202441.96
131	384083.57	1202424.04
132	384086.91	1202417.33
133	384061.73	1202405.29
134	384020.23	1202383.96
135	384006.52	1202375.51
136	383984.12	1202364.86
137	383959.66	1202350.92
138	383932.70	1202335.66
139	383919.43	1202328.39
140	383917.51	1202327.76
141	383876.44	1202454.17
96	383873.21	1202451.18
142	383778.92	1202273.42
143	383774.68	1202283.89
144	383768.33	1202281.35
145	383751.83	1202277.50
146	383724.60	1202270.80

Изм.	Кол.уч.	Лист	№ док.	Подпись	Дата

59/2023-ДПТ-ПМТ1-ПЗ

Лист

15

147	383704.86	1202264.23
148	383704.58	1202255.56
149	383676.86	1202249.14
150	383662.18	1202252.30
151	383651.28	1202249.28
152	383633.39	1202244.73
153	383604.23	1202234.33
154	383594.95	1202241.29
155	383585.45	1202259.00
156	383569.44	1202267.56
157	383558.61	1202283.61
158	383549.51	1202277.54
159	383531.30	1202267.47
160	383517.23	1202257.22
161	383519.58	1202253.99
162	383533.45	1202264.09
163	383551.59	1202274.12
164	383557.52	1202278.07
165	383566.68	1202264.50
166	383582.50	1202256.05
167	383582.63	1202255.82
168	383583.59	1202256.32
169	383587.06	1202249.18
170	383589.63	1202242.76
171	383591.85	1202238.62
172	383603.50	1202229.88
173	383626.05	1202238.37
174	383646.38	1202244.95
175	383658.44	1202248.12
176	383658.84	1202247.23
177	383662.30	1202248.19
178	383676.89	1202245.05
179	383708.47	1202252.31
180	383708.76	1202261.31
181	383725.71	1202266.95
182	383752.77	1202273.61
183	383769.53	1202277.53
184	383772.47	1202278.70
185	383775.28	1202271.75
142	383778.92	1202273.42
186	383756.88	1202943.20
187	383771.13	1202923.69
188	383777.22	1202916.50
189	383780.13	1202911.80
190	383796.69	1202884.78
191	383801.64	1202879.90
192	383801.52	1202878.52
193	383728.24	1202829.54
194	383713.29	1202819.89
195	383711.29	1202818.60
196	383699.97	1202818.98
197	383699.82	1202814.98
198	383712.41	1202814.56
199	383713.77	1202815.44

Изм.	Кол.уч.	Лист	№ док.	Подпись	Дата

59/2023-ДПТ-ПМТ1-ПЗ

Лист

16

200	383720.08	1202805.57
201	383715.55	1202790.52
202	383736.49	1202762.08
203	383753.42	1202741.99
204	383761.75	1202729.93
205	383775.56	1202715.38
206	383805.84	1202683.43
207	383829.73	1202675.22
208	383830.11	1202674.84
209	383815.17	1202659.79
210	383817.92	1202656.89
211	383835.05	1202674.13
212	383855.27	1202653.75
213	383905.49	1202691.51
214	383951.58	1202729.04
215	383949.05	1202732.14
216	383903.03	1202694.66
217	383855.66	1202659.05
218	383835.05	1202679.81
219	383832.93	1202677.68
220	383831.90	1202678.71
221	383808.07	1202686.89
222	383778.47	1202718.13
223	383764.87	1202732.46
224	383756.60	1202744.42
225	383739.64	1202764.56
226	383719.96	1202791.28
227	383724.44	1202806.17
228	383717.13	1202817.61
229	383730.44	1202826.20
230	383796.25	1202870.19
231	383803.51	1202859.23
232	383836.98	1202823.15
233	383860.89	1202834.64
234	383867.77	1202838.42
235	383865.41	1202842.68
236	383874.13	1202847.71
237	383876.76	1202843.10
238	383887.66	1202849.36
239	383907.30	1202861.62
240	383920.92	1202872.83
241	383971.56	1202904.14
242	384029.59	1202855.95
243	384018.55	1202822.99
244	384008.54	1202800.48
245	384006.73	1202797.21
246	383991.13	1202772.81
247	383994.50	1202770.65
248	384010.17	1202795.16
249	384012.12	1202798.70
250	384022.28	1202821.53
251	384027.57	1202837.33
252	384038.38	1202833.69
253	384032.08	1202815.52
254	384024.08	1202797.62

Изм.	Кол.уч.	Лист	№ док.	Подпись	Дата

59/2023-ДПТ-ПМТ1-ПЗ

Лист

17

255	384027.73	1202795.99
256	384035.80	1202814.05
257	384043.48	1202836.19
258	384028.84	1202841.12
259	384034.25	1202857.27
260	383971.90	1202909.06
261	383918.59	1202876.09
262	383904.96	1202864.87
263	383885.60	1202852.79
264	383878.24	1202848.57
265	383875.60	1202853.18
266	383860.00	1202844.18
267	383862.32	1202839.99
268	383859.06	1202838.20
269	383837.91	1202828.03
270	383806.66	1202861.71
271	383799.58	1202872.41
272	383805.34	1202876.26
273	383805.79	1202881.43
274	383799.84	1202887.28
275	383780.47	1202918.85
276	383774.27	1202926.16
277	383760.12	1202945.55
186	383756.88	1202943.20
278	383689.88	1202819.31
279	383689.26	1202819.33
280	383678.85	1202832.90
281	383674.64	1202842.24
282	383662.11	1202860.51
283	383650.79	1202871.33
284	383649.32	1202873.68
285	383645.91	1202871.58
286	383647.66	1202868.78
287	383659.04	1202857.91
288	383671.14	1202840.27
289	383675.39	1202830.83
290	383687.24	1202815.40
291	383689.73	1202815.31
278	383689.88	1202819.31
292	383644.82	1202880.87
293	383642.30	1202884.92
294	383639.00	1202895.30
295	383629.13	1202910.04
296	383617.40	1202925.06
297	383605.92	1202944.66
298	383592.54	1202964.62
299	383589.22	1202962.40
300	383602.53	1202942.53
301	383614.08	1202922.81
302	383625.88	1202907.69
303	383635.36	1202893.55
304	383638.64	1202883.23
305	383641.49	1202878.66

Изм.	Кол.уч.	Лист	№ док.	Подпись	Дата

59/2023-ДПТ-ПМТ1-ПЗ

Лист

18

292	383644.82	1202880.87
306	383754.10	1202953.79
307	383754.54	1202954.09
308	383758.18	1202954.87
309	383822.89	1202995.38
310	383807.19	1203020.78
311	383803.78	1203018.68
312	383817.39	1202996.66
313	383756.65	1202958.63
314	383752.95	1202957.84
315	383750.14	1202955.96
316	383747.51	1202954.20
317	383738.27	1202945.62
318	383735.35	1202943.77
319	383721.72	1202934.48
320	383709.88	1202930.53
321	383711.15	1202926.74
322	383723.51	1202930.86
323	383737.55	1202940.43
324	383740.73	1202942.44
325	383750.00	1202951.06
326	383750.77	1202951.57
306	383754.10	1202953.79

6. Целевое назначение лесов, вид (виды) разрешенного использования лесного участка, количественные и качественные характеристики лесного участка, сведения о нахождении лесного участка в границах особо защитных участков лесов.

Образование лесных участков проектом межевания территории не предусматривается.